



BIULETYN

EUROREGIONU GLACENSIS

1/2019



Szczegóły na stronie 3

„Historyczny atlas Euroregionu Glacensis”

Wstęp

Szanowni Czytelnicy, w miarę upływu czasu coraz bardziej interesujemy się tym, jak żyli nasi dziadkowie, pradziadkowie... skąd pochodzimy. W zdobyciu tych wiadomości może nam pomóc jeden z projektów Euroregionu Glacensis, który ujrzy światło dzienne w tym roku na wiosnę. Mowa o publikacji przedstawiającej na historycznych mapach powstanie, a niekiedy także zanik, siedlisk, wsi i innych jednostek terytorialnych nie tylko na terenie naszego euroregionu. Dzięki książce można cofnąć się w czasie do map Ptolemeusza wykonanych w drugim wieku, przez mapy Klaudiusza z XVI wieku, po podkłady mapowe wykonane w XIX wieku. Wierzę, że książka przyczyni się nie tylko do wzbogacenia wiedzy historycznej o naszym pograniczu, ale przybliży nam także naszych przodków, pokazując choćby to, jak potrafili gospodarować wodą w naszym regionie. Publikacja nie jest przeznaczona do sprzedaży. Planujemy, że tę reprezentacyjną książkę otrzymają bezpłatnie wszyscy członkowie euroregionu, by móc ją wykorzystać w swoich szkołach i bibliotekach.

Jednym z kolejnych projektów realizowanych obecnie pod kierownictwem Euroregionu Glacensis jest ciekawy produkt turystyczny o skróconej nazwie „Szlak Grzbietowy”. Euroregion wziął na siebie nietatwe zadanie skoordynowania projektów osiemnastu partnerów, a w rezultacie połączenia ciekawych miejsc na górskich grzbietach tworzących wspólną granicę obu krajów. Niedługo zostaną zbudowane nowe wieże widokowe. Będziemy mogli delektować się widokami z kolejnych ośmiu odnowionych wież widokowych zbudowanych na fundamentach już nieistniejących lub zniszczonych obiektów. Jedną z nich już od zeszłorocznej jesieni służy turystom na Górze Włodzickiej w pobliżu Nowej Rudy. W ramach „Szlaku Grzbietowego” powstaną też nowe punkty informacji turystycznej w Novym Hrádku i w Neratovie. To miejsce pielgrzymkowe zostanie połączone z polską stroną odbudowanym mostem Jańskim przez Dziką Orlicę. Życzę wszystkim inwestorom, by ich wybory były szczęśliwe i udało im się w tych nietatwych czasach pozyskać niezawodnych wykonawców, których oferta będzie jak najbardziej zbliżona do warunków przetargowych projektów, dla nas z pewnością ciekawych.

Ważnym instrumentem służącym wzmocnieniu współpracy i wzajemnemu poznaniu po obu stronach granicy jest Fundusz

Mikroprojektów. W okresie planowania 2014-2020 mamy do dyspozycji prawie dwaście milionów euro na realizację i obsługę poszczególnych mikroprojektów. Korzystanie ze środków związane jest ściśle z osiągnięciem wskaźników warunkujących wykorzystanie pełnej podanej kwoty. Wskaźniki te osiągnęliśmy w trakcie pierwszego etapu finansowania. A więc na „półmetku” do końca 2018 roku możemy stwierdzić, że spośród 242 złożonych wniosków zatwierdzono 202 małe projekty, a 40 z nich nie otrzymało dofinansowania. W połowie lutego zatwierdzono kolejne 31 projektów. Z polskimi partnerami przyświeca nam wspólny cel – utrzymać dotychczasową wysoką jakość projektów i do końca maja bieżącego roku zrefundować co najmniej jedną trzecią środków finansowych przeznaczonych na ten okres planowania. Za pozwoleniem użyję jeszcze jednego sportowego terminu. Wszystkim wnioskodawcom

życzę do drugiej „połowy” dobrego ataku na bramkę i przy ocenie projektów jak najmniej złotych kartek i żadnej czerwonej. Pamiętajmy cały czas, że szczęście sprzyja, nie tylko w sporcie, tym przygotowanym.



Miroslav Wágner
prezes czeskiej części Euroregionu Glacensis

Nowy skład Rady Stowarzyszenia

Dnia 23 stycznia 2019 roku w siedzibie stowarzyszenia Euroregionu Glacensis w Rychnovie nad Kněžnou po raz pierwszy obradowała Rada Stowarzyszenia w nowym składzie. Ten organ wykonawczy ma łącznie 17 członków i w jego skład wchodzi przedstawiciele członków stowarzyszenia, każdorazowo najwyżej dwie osoby z ramienia każdego zrzeszonego powiatu i po dwóch przedstawicieli z każdego członkowskiego kraju samorządowego. Nowy skład Rady Stowarzyszenia wybrano na Konferencji Regionalnej, która odbyła się w Dlouhé Vsi dnia 14 grudnia 2018 roku. Kadencja Rady jest czteroletnia. W programie styczniowego posiedzenia było m.in. omówienie gospodarki finansowej stowarzyszenia, a dokładnie przedstawienie realizacji budżetu

stowarzyszenia za 2018 rok, a także zatwierdzenie projektu budżetu na 2019 rok. Euroregion Glacensis jest Administratorem i Zarządzającym Funduszu Mikroprojektów. Obecny program Interreg V-A Republika Czeska – Polska ruszył 1 października 2015 roku, a pod koniec ubiegłego roku zakończono 1. etap, za który będzie składany do ministerstwa raport oceniający. EURG spełnił wszystkie wymagane wskaźniki, dzięki czemu zostaną uruchomione kolejne środki finansowe. Rada Stowarzyszenia na swoim posiedzeniu zatwierdziła wstępną treść raportu oceniającego za 1. etap FM. Euroregion realizuje także w ramach swoich działań własne projekty. Na ostatnim posiedzeniu Rady złożono do zatwierdzenia finansowanie kolejnego projektu pn. „Wyksztalcenie nie zna granic”, który będzie realizowany



w latach 2019-2021. Jego głównym przedmiotem będzie platforma e-learningowa do nauki języka polskiego/czeskiego. Skierowany jest przede wszystkim do pracowników informacji turystycznych i wszystkich osób, które w swojej pracy współpracują z polską/czeską stroną. W najbliższym czasie rozpocznie się rekrutacja uczestników.

Sekretariat Euroregionu

Projekt współfinansowany jest ze środków EFRR oraz budżetu państwa za pośrednictwem Euroregionu Glacensis


Euroregion zaprezentował nową publikację pt. „Historyczny atlas Euroregionu Glacensis”

W dniu 21 marca 2019 roku w Rychnovie nad Kněžnou w sali wielofunkcyjnej Centrum Społecznego odbyły się warsztaty oświatowe z okazji premiery nowej publikacji Euroregionu Glacensis pt. „Historyczny atlas Euroregionu Glacensis”.

Po uroczystej prezentacji atlasu głos zabrał Mgr. Zdeněk Kučera, którzy przekazał do publikacji skany starych map oraz opracował towarzyszące im teksty. „*Země kłodzka w czasach przemian*” – tym tematem zajęli się prof. PhDr. Ondřej Felcman, CSc. z polskim współpracownikiem dr. Ryszardem Gładkiewiczem. Ostatnim prelegentem był przedstawiciel Wojskowego Urzędu Geografii, Meteorologii i Gospodarki Wodnej w Dobrušce, Ing. Radek Wildmann, który mówił o mapowaniu wojskowym.

Euroregion Glacensis wydał w ostatnim okresie kilka publikacji, poprzez które stara się przybliżyć czytelnikom zarówno uroki przyrody, jak i zabytki historii polsko-czeskiego pogranicza. Jednak do tej pory w żadnym wydawnictwie nie opublikowano zestawu starych map prezentujących ten obszar. Omawiana publikacja ma pokazać czytelnikom, jak zmieniał się sposób przedstawiania obszaru euroregionu na oryginalnych i pochodnych starych mapach Czech, Moraw,

Śląska i ziemi kłodzkiej. Właśnie dzięki opisom przy poszczególnych mapach, zawierającym szczegółową analizę prezentowania tego obszaru, czytelnik może uzupełnić wiedzę nt. historycznego rozwoju geodezji, topografii i przede wszystkim kartografii, jak i nt. autorów poszczególnych map. Wiadomości o ich życiu, działalności, a także informacje o tym, w jakim celu mapa została stworzona i do jakiej poprzedniej mapy nawiązywała, pokazują historię omawianego obszaru. Podczas przygotowywania publikacji autorzy starali się, by dawne obrazy mapowe miały jak najbardziej realistyczny charakter. Niektóre więc odtworzono w kolorze tak, by wiernie oddawały ręcznie kolorowane oryginały. W przypadku innych, gdy nasi przodkowie poprzestali na czarnym kolorze, reprodukcje pozostawiono jednobarwne. Cały zestaw można więc wykorzystać także jako jeden z elementów badań historycznych danego obszaru.



Dla innego miłośnika starodruków atlas może mieć charakter tylko dekoracyjny. I trudno się temu dziwić. Przecież poszczególne mapy są często pięknymi obrazami wyjątkowo łączącymi wyraz artystyczny z wiedzą, a zarazem są przykładem manualnej zręczności i wysokiego poziomu technologii. Zachęcamy więc do studiowania publikacji i zgłębiania ciekawej historii naszego regionu.

Publikacja została przekazana instytucjom publicznym na terenie Euroregionu Glacensis – w miastach, gminach, regionach (czeskich krajach), do bibliotek, szkół, stowarzyszeń branżowych itp. Instytucje te będą

korzystały z tego atlasu do działań oświatowych i edukacyjnych skierowanych do społeczeństwa. Mieszkańcy też będą mogli wypożyczyć atlas w sekretariacie Euroregionu Glacensis. Dodatkowo elektroniczna forma atlasu map została opublikowana na stronach internetowych euroregionu.



Publikacja została wydana w ramach projektu pn. „Euroregion Glacensis na mapach historycznych”.

Wywiad z Barbarą Ćwioro, Ambasador RP w Pradze – Euroregion Glacensis



Szanowna Pani Ambasador, minęło już kilka miesięcy od objęcia przez Panią funkcji ambasadora RP w Pradze. Jak się Pani Ambasador w Pradze podoba? Jak się Pani podoba Republika Czeska? Czy ma Pani w ogóle szansę wyjeżdżać także poza naszą stolicę?

Praga to bardzo piękne i interesujące miasto. Republikę Czeską odwiedzałam regularnie już w czasach studenckich i poza czarującą atmosferą praskich uliczek, zawsze ceniłam malownicze krajobrazy czeskich gór. Obowiązki służbowe zatrzymują mnie przede wszystkim w stolicy, ale miałam już okazję odwiedzić Ostrawę czy Ołomuniec. W bieżącym roku planuję odwiedzić wszystkie kraje czeskie i poznać lokalne władze.

Każdy Ambasador obejmuje swoją misję dyplomatyczną mając jakiś długofalowy cel. Pamiętam jak Pani poprzedniczka – Pani Ambasador Grażyna Bernatowicz na początku swojej misji podkreślała, iż jej celem będzie poprawa postrzegania Polaków przez Czechów, ponieważ Czesi od lat cieszą się największą sympatią wśród Polaków, stąd długofalowym celem jej misji jest to, by Czesi podobnie polubili Polaków i by w rankingu obdarzanych sympatią narodów Polacy znaleźli się o oczko wyżej. A jaki cel Pani sobie wytyczyła?

Głównym priorytetem mojej misji jest rozwój wszechstronnej współpracy dwustronnej i w ramach współpracy regionalnej, w szczególności w Grupie Wyszehradzkiej, której Czechy będą niebawem przewodniczyć.

Wsparciem w realizacji ww. priorytetów jest wyjątkowo dobry charakter wzajemnych relacji. Współpraca polsko - czeska rozwija się dynamicznie na wielu poziomach. Republika Czeska jest dla Polski ważnym partnerem politycznym w regionie Europy Środkowo - Wschodniej, szczególnie w Grupie Wyszehradzkiej oraz sojusznikiem Polski w UE i NATO. Zasadnicze kwestie z agendy międzynarodowej postrzegamy podobnie. Intensywnie układający się kalendarz wizyt dwustronnych jest także powodem do satysfakcji. Po ponownym wyborze na stanowisko czeskiego Prezydenta odbyła się oficjalna wizyta Prezydenta Republiki Czeskiej M. Zemana w Polsce 10-11.05.2018. W ub. r. polski Premier M. Morawiecki gościł w Republice Czeskiej czterokrotnie – w Karlovych Varach, dwukrotnie w Pradze (podczas obchodów 100-lecia powstania Czechosłowacji oraz polsko-czeskich konsultacji międzyrządowych), a także w związku z tragicznym wypadkiem polskich górników w Stonawie. Natomiast w tym roku 12 marca z wizytą w Pradze z okazji 20-lecia naszego członkostwa w NATO przebywał Prezydent RP. Z tej okazji czeski premier A. Babisz, 10 marca, gościł również w Warszawie. Ponadto, planujemy też wspólne obchody z okazji 15-rocznicy naszego wejścia do UE oraz rocznicy przełomowego dla obu narodów roku 1989.

Ważnym elementem jest również promocja gospodarcza Polski w Czechach. Republika Czeska to jeden z naszych najważniejszych partnerów gospodarczych, z którym w 2018 r. zanotowaliśmy obroty handlowe na poziomie prawie 22 mln EUR. Dwustronne relacje gospodarcze, poza tradycyjnymi sektorami jak przemysł ciężki i produkty rolno-spożywcze, w coraz większym stopniu opierają się też na współpracy w zakresie innowacji, nowoczesnych technologii oraz badań i rozwoju.

Kolejny priorytet mojej misji to ożywienie współpracy sektorowej, która jest niezbędna w takich dziedzinach, jak transport, infrastruktura drogowa, energetyka, rolnictwo i środowisko. W tym ostatnim obszarze, podczas niedawnego spotkania w Pradze, Minister Środowiska Henryk Kowalczyk i wicepremier Czech Richard Brabec podpisali wspólne oświadczenie dotyczące problemu zwalczania nielegalnego transgranicznego przemieszczania odpadów. Mam również nadzieję, że w najbliższym czasie sfinalizowane zostaną ważne projekty infrastrukturalne i będziemy mogli pełniej

wykorzystać szanse jakie daje nasze bliskie sąsiedztwo. Do tej pory to właśnie niesatysfakcjonujące połączenia infrastrukturalne stanowiły najpoważniejszą barierę dla rozwoju naszych relacji w wielu dziedzinach na poziomie odpowiadającym rzeczywistym oczekiwaniom i zapotrzebowaniu. Mówię tu przede wszystkim o kwestii połączeń drogowych oraz kolejowych.

Następny priorytet to wspieranie polskiej mniejszości, która jest liczna (ok. 65-70 tys.) i bardzo dobrze zorganizowana. Są to zarówno Polacy z Zaolzia – od lat zamieszkujący te ziemie, jak i Polacy żyjący w Brnie, Pradze i innych miastach Republiki Czeskiej.

Ostatnim z moich priorytetów jest umacnianie pozytywnego wizerunku Polski w Czechach jako kraju nowoczesnego, dynamicznie się rozwijającego, o bogatych tradycjach kulturalnych, historycznych, atrakcyjnego dla czeskiego biznesu, ale także dla czeskiego turysty – niestety, nadal więcej Polaków odwiedza Czechy aniżeli Czechów Polskę. Chciałabym również przełamywać nagromadzone stereotypy, w tym dotyczące polskiej żywności, którą Czesi mieszkający w regionach przygranicznych oceniają bardzo wysoko.

Zakładam, że miała Pani okazję spotkać się z przedstawicielami najważniejszych czeskich instytucji państwowych. Co Pani zdaniem należy poprawić w naszych relacjach, a w jakich obszarach polsko-czeska współpraca jest Pani zdaniem na bardzo dobrym poziomie?

Dotychczas odbyłam spotkania z Prezydentem, Premierem oraz większością Ministrów Republiki Czeskiej, a także członkami Polsko-Czeskiej Grupy Parlamentarnej. Były to bardzo dobre i konstruktywne rozmowy. Cieszę się, że mamy z Republiką Czeską wiele wspólnego i chciałabym skupić się na wykorzystywaniu synergii i poszukiwaniu rozwiązań oraz dialogu w obszarach, gdzie nasze stanowiska mają pewne różnice. Konstruktywny dialog pozwala przezwyciężyć różne problemy.

W momencie objęcia przeze mnie Placówki w Pradze świętowaliśmy niezwykle ważne dla naszych krajów historyczne rocznice odzyskania niepodległości. Mieliśmy szansę przy tej okazji przeanalizować jak ogromny postęp dokonał się przez minione 100 lat

w naszych dwustronnych relacjach, podkreślić ze szczególną mocą jak wiele łączy nasze kraje i jak wiele mamy sobie wzajemnie do zaoferowania. Będę dokładać starań, aby kontynuować bardzo dobrą współpracę z władzami Republiki Czeskiej, której przychylne nastawienie i znaczące wsparcie dla polskiej mniejszości są ogromnie cenne. Czesi, według przeprowadzanych w naszym kraju sondaży, cieszą się ogromną sympatią Polaków. Ostatnie sondaże przeprowadzane w Czechach pokazują, że ta sympatia jest coraz silniej odwzajemniana. Intensywna polsko-czeska współpraca polityczna i bardzo dobre kontakty na szczeblu rządowym odzwierciedlają więc powszechne nastroje i oczekiwania społeczne. Zależy mi na kontynuacji inicjatyw na rzecz wzajemnego zbliżenia społeczeństw i promowania kontaktów międzyludzkich. Powinniśmy dokładać starań i tworzyć odpowiednie warunki, by dobra atmosfera stosunków politycznych i intensywne kontakty gospodarcze miały bezpośrednie przełożenie na sympatie i wzajemne postrzeganie naszych narodów.

A jak Pani postrzega współpracę euroregionów?

Bardzo doceniam pracę polsko-czeskich euroregionów. Projekty, którymi zajmujecie się Państwo na co dzień mają rzeczywiste przełożenie na poprawę jakości życia mieszkańców regionów przygranicznych. Współpraca na poziomie regionalnym znacząco uzupełnia współpracę na poziomie rządowym. Z prawdziwą przyjemnością, w listopadzie ub. r. wzięłam udział w odbywającym się



w Rychnowie nad Kněžnou spotkaniu szesciu polsko-czeskich euroregionów: Nysa, Glacensis, Pradziad, Silesia, Śląsk Cieszyński oraz Beskidy. Nie muszę zapewniać, iż doceniamy praktyczny wymiar współpracy województw polskich z czeskiemi krajami oraz współpracę miast partnerskich. Z dużą satysfakcją wspieramy też aktywność grupy roboczej ds. współpracy euroregionalnej, która działa w ramach Polsko-Czeskiej Komisji Międzyrządowej ds. Współpracy Transgranicznej obchodzącej w tym roku jubileusz 25-lecia.

Bardzo cieszę się, że euroregiony będą również obecne podczas dorocznych Otwartych Ogrodów Ambasady, które w tym roku odbędą się 15 czerwca. Podczas tej największej, otwartej dla wszystkich imprezy w naszych Ogrodach przedstawimy bogaty program kulturalny, będą występami artystycznymi i koncertami, zaprezentują się niektóre polskie miasta i regiony, nie zabraknie także smaczków i tradycyjnych polskich potraw.

Polska Ambasada w Pradze jest w oczach naszych obywateli bardzo aktywna na polu kultury. Na co możemy się cieszyć w bieżącym roku?

Myślę, że oba narody, polski i czeski są dla siebie bardzo atrakcyjne nawzajem na polu kultury. Wzajemna wymiana kulturalna może nas tylko wzajemnie ubogacać. W naszej ambasadzie odbywają się liczne spotkania i seminaria, mające na celu podkreślenie aktualnych wydarzeń czy rocznic. Ambasada jest organizatorem debat politologiczno-historycznych z cyklu „Salon Polityczny” poświęconych 100-leciu powstania Polski i Czechosłowacji oraz relacji wzajemnych. Cyklicznie w ramach „Salonu Polskiego”

w Ambasadzie organizujemy także koncerty. Tegoroczna edycja koncertów „Salon Polski” odbywa się pod honorowym patronatem Przewodniczącego Izby Poselskiej R. Vondraczka. Ambasada jest miejscem spotkań dla polsko-czeskiej komisji podręcznikowej. Aktywnie włączyliśmy się w przygotowania do historycznie I. Kongresu Studiów Polonoznawstwa Czeskiego (wrzesień-listopad). Mamy także na uwadze liczne rocznice, w tym m.in. przypadającą 200-setną rocznicę urodzin S. Moniuszki, co stwarza dodatkowy impuls dla promocji jego związków z B. Smetaną (warto przypomnieć czeskie wykonanie opery „Halka” Moniuszki pod batutą B. Smetany w 1868 r., którego Moniuszko odwiedzał w Pradze). Te wszystkie wydarzenia stwarzają przestrzeń do wspólnych projektów muzycznych. W 2019 roku przypada także rocznica roku 1989, która ma również wymiar regionalny. Szczególnie dla młodszych pokoleń warto wspomnieć również 30-rocznicę Festiwalu Niezależnej Kultury Czechosłowackiej, który się odbył we Wrocławiu w dn. 3-5.11.1989. Serdecznie zapraszamy na wspólne obchody 30-lecia demokratycznych przemian w naszym regionie, które jesienią bieżącego roku przygotowujemy wraz z Instytutem Polskim zarówno w Pradze, jak i w szeregu regionów RCz.

Mając to wszystko na względzie jestem przekonana co do dobrej przyszłości relacji Polski z Republiką Czeską. Życzę wiele powodów do satysfakcji z Państwa pracy i energii na dalsze lata. Z tego też powodu jestem niezmiernie dumna, że Ambasada RP w Pradze może być dla Państwa pomocnym partnerem.

Przygraniczne regiony zaprezentowały się na targach turystycznych

Początek roku zawsze upływa pod znakiem targów turystycznych. W styczniu odbywają się tradycyjne targi GO-REGIONTOUR w Brnie, w lutym zaś HOLIDAY WORLD w Pradze.

W tym roku tematem przewodnim jest aktywny wypoczynek i turystyka rowerowa. Z roku na rok wzrasta popularność podróży. W 2017 roku biura podróży odnotowały rekordowy wzrost sprzedaży wycieczek i taki trend utrzymał się także w 2018 roku. Z danych Czeskiego Urzędu Statystycznego wynika, że Czesi wyjeżdżają na urlop najczęściej samochodem i korzystają z usług biur i agencji podróży. Rośnie też zainteresowanie wycieczkami objazdowymi i euroweekendami.

dukty turystyczne „Czesko-Polski Szlak Grzbietowy” oraz „Tajemnice militarnych podziemi” i wierzę, że nie tylko o nich usłyszą w tym roku turyści w związku z naszym euroregionem” – powiedział Jaroslav Štefek, sekretarz Euroregionu Glacensis.

Konie zwyciężyły bezkonkurencyjnie

Na tegorocznych międzynarodowych targach turystycznych Holiday World 2019 w Pradze ogłoszono we współpracy z czasopismem Kam po Česku i spółką Incheba Expo Praha ankietę zatytułowaną „Ziemia mojego serca 2018”. Jej celem jest wskazanie najbardziej popularnego regionu według opinii turystów, w którym chcą spędzić swój wolny czas, oraz porównanie

regionów pod względem popularności. Kraj pardubicki wygrał w tej ankiecie bezkonkurencyjnie w kategorii: *konie i ścieżki jeździeckie*. Członek Zarządu Kraju Pardubickiego ds. turystyki i sportu, René Živný, nie ukrywał swojej radości i nagrodę skomentował następująco: *„Konie po prostu pasują jak ulał do kraju pardubickiego, czego świadomi są także ludzie, którzy dzięki swoim głosom umożliwili nam już po raz trzeci wygraną. Jednak nie zostajemy w tyle także w innych kategoriach. Z pewnością mamy wiele do zaoferowania”*.

Kraj hradecki również nagrodzony

Na jednych z największych targów turystycznych w Czechach Holiday World 2019



Obszar Euroregionu Glacensis jest wręcz stworzony dla turystyki. Polsko-czeskie pogranicze obejmuje ważne regiony turystyczne, które też zbierają nagrody na targach.

„Targi odwiedzam regularnie, ponieważ są tu prezentowane nowe trendy w turystyce, a ponadto targi są dla nas inspirujące. Euroregion Glacensis swoim częściowym udziałem również przyczynia się do rozwoju ruchu turystycznego. Przygotowujemy nasze pro-

kraj hradecki prezentował się razem z krajem pardubickim na ekspozycji „Wschodnie Czechy”. Ekspozycja targowa, której tematem był aktywny wypoczynek i turystyka rowerowa, zachwyliła jury, które przyznało jej 3. miejsce w kategorii najciekawszej ekspozycji. Oprócz nagrody za najlepszą ekspozycję region otrzymał także 1. miejsce w kategorii najlepszy materiał promocyjny. Uznanie zdobyły nowe zaktualizowane foldery. Kraj hradecki został także nagrodzony przez czasopismo Kam po Česku i otrzymał 2. miejsce w kategorii najlepsze miejsce na zimowy wypoczynek.

Sekretariat Euroregionu

Przyszłość Funduszu Mikroprojektów upatrujemy w uproszczonym rozliczaniu wydatków



Chociaż realizacja programu współpracy transgranicznej Interreg V-A w ramach okresu programowania 2014-2020 jest pod względem obsługi administracyjnej dopiero na półmetku, rozpoczęto już intensywne uzgadnianie warunków, które będą obowiązywać w kolejnym okresie planowania w latach 2021-2027.

Już teraz jest pewne, że współpraca transgraniczna będzie nadal wspierana z funduszy unijnych. Aktualnie negocjowane są nowe rozporządzenia (Rozporządzenie w sprawie Europejskiego Funduszu Rozwoju Regionalnego oraz Rozporządzenie w sprawie Europejskiej Współpracy Terytorialnej), które powinny być zatwierdzone mniej więcej pod koniec 2019 roku. W rozporządzeniach tych zaproponowano 5 celów tematycznych (w miejsce obecnych 11):

1. BARDZIEJ INTELIGENTNA EUROPA
2. EUROPA BEZEMISYJNA
3. LEPIEJ POŁĄCZONA EUROPA
4. EUROPA O SILNIEJSZYM WYMIARZE SPOŁECZNYM
5. EUROPA BLIŻEJ OBYWATELI

Program Interreg wybierze następnie 3 cele tematyczne spośród pięciu podanych wyżej. W nowym okresie planowania celem będzie inwestowanie nie tylko w projekty jako takie, ale także w dobre warunki na rzecz współpracy transgranicznej. Przykładowo cel tematyczny „Lepiej połączona Europa” obejmuje wprost informacje dotyczące mobilności transgranicznej.

A jak w przyszłości miałyby wyglądać fundusze mikroprojektów?

Fundusz Małych Projektów jest popularnym instrumentem w ramach programów współpracy transgranicznej. Ze względu na to, że realizacja funduszy małych projektów jest wprost ujęta w przygotowywanych rozporządzeniach, będą one elementem programów transgranicznych także w nowym okresie.

Organizacja wspólnych wydarzeń kulturalnych, wymiany studentów, wspieranie lokalnych partnerstw, a także konkursy dla młodzieży – takie działania realizowane są przede wszystkim w ramach małych projektów. Miękkie działania typu people-to-people są jednym ze sposobów uwidocznienia efektów współpracy transgranicznej

i wspólnego pokonywania barier pomiędzy mieszkańcami z obu stron granicy. Działanie te są dla współpracy transgranicznej zasadnicze i są pozytywnie oceniane przez mieszkańców przygranicznych regionów, jednak pod względem zarządzania finansami tych projektów są bardzo trudne w obsłudze administracyjnej.

Jeżeli uważają Państwo, że obsługa finansowa takich działań z funduszy unijnych jest skomplikowana, to nowy okres planowania 2021-2027 wygląda obiecująco. Koncepcja przepisów przewiduje bowiem stosowanie uproszczonego typu rozliczania wydatków, takiego jak koszty jednostkowe (tzw. unit cost), kwoty ryczałtowe (lump sums) i stawki ryczałtowe (flat rates), ewentualnie kombinację wszystkich tych trzech typów.

Stosowanie wskazanych sposobów uproszczonego rozliczania będzie obowiązkowe w przypadku działań miękkich w przyszłym Funduszu Mikroprojektów. Obowiązkowo uproszczone opcje rozliczania powinny być stosowane w przypadku wszystkich mniejszych projektów o wartości do 100.000 euro w działaniach typu people-to-people.

Przygotowanie okresu 2020+ w Euroregionie Glacensis

W trakcie 2018 roku Euroregion Glacensis jako największy euroregion na polsko-czeskiej granicy został poproszony przez Instytucję Zarządzającą programem, czyli Ministerstwo Rozwoju Regionalnego RCz, o współpracę w ramach przygotowania Funduszu Mikroprojektów na nowy okres programowania. Euroregion Glacensis, korzystając z doświadczeń wynikających z obecnych projektów, przygotował dla MRR analizę mikroprojektów, które w przyszłości mogłyby być rozliczane wg ww. uproszczonych metod rozliczania kosztów, i współdziałała w przygotowaniu proponowanych do wdrożenia uproszczeń. W dniach 29-30 listopada 2018 roku na wspólnym spotkaniu w Rychnovie nad

Kněžnou Euroregion Glacensis przedstawił stan przygotowania uproszczonego finansowania wszystkim pozostałym polsko-czeskim euroregionom. Na spotkaniu wybrano także członków grupy roboczej Task Force ds. negocjowania nowego okresu 2020+. Jako czeską część euroregionów do tej grupy przygotowującej wybrano właśnie Euroregion Glacensis.

Ostatnie większe spotkanie uczestników współpracy transgranicznej odbyło się 28-29 stycznia 2019 w Nachodzie. Uczestniczyli w nim przedstawiciele wszystkich polsko-czeskich euroregionów, przedstawiciele Ministerstwa Rozwoju Regionalnego RCz, Ministerstwa Inwestycji i Rozwoju RP, przedstawiciele Wspólnego Sekretariatu, polscy i czescy kontrolerzy, a także przedstawiciele Instytucji Audytowej w celu przekazania ewentualnych uwag z ich strony.

Wierzymy, że fundusze mikroprojektów na przyszły okres planowania idą w dobrym kierunku. Wdrożenie uproszczonych form rozliczania wydatków w małych projektach będzie zasadniczym ułatwieniem w ich obsłudze finansowej. Ułatwienie obsługi administracyjnej może zachęcić większą liczbę wnioskodawców do organizacji tego typu przedsięwzięć, co zwiększy liczbę takich działań na naszym wspólnym polsko-czeskim pograniczu. Pilotażowe testowanie tego rodzaju rozliczania planujemy zrealizować jeszcze w tym okresie programowania.

*Jana Čejpová,
kierownik Funduszu Mikroprojektów
w Euroregionie Glacensis*

KALENDARZ IMPREZ Gminy Radków w 2019 roku

Kwiecień 2019

7 kwietnia · Jarmark Wielkanocny Gminy Radków w Ścinawce Średniej (hala sportowa)

Maj 2019

18 maja · Ogólnopolski Turniej Łuczniczy o Puchar Gór Stołowych w Ścinawce Średniej (kompleks sportowo-rekreacyjny przy ul. A. Mickiewicza)

25 maja · Konferencja podsumowująca obchody jubileuszu 800-lecia Wambierzyc (1218-2018) i chrzest publikacji pt. „Wambierzycy na Jakubowym Szlaku – jubileusz 800-lecia 1218-2018” autorstwa prof. Konrada Czaplńskiego oraz koncert na schodach Bazyliki w wykonaniu Polickiej Orkiestry Symfonicznej

Otwarcie sezonu rowerowego w Ścinawce Średniej (drogi publiczne, teren sportowo-rekreacyjny przy ul. A. Mickiewicza)

Czerwiec 2019

8-9 czerwca · III Wambierzyckie Spotkania Muzyczne I. Reimanna w Wambierzycach (Bazylika)

15 czerwca · Festiwal Słodkości w Wambierzycach (parking samochodowy przy ul. Noworudzkiej)

Lipiec 2019

5-7 lipca · Przegląd Orkiestr Dętych w Radkowie (Radkowski Zalew)

19-21 lipca · Festiwal „Wołodia pod Szczelińcem” w Radkowie („Zaułek Kultury” przy Rynku) i Gajowie (Park Podworski)

Sierpień 2019

17 sierpnia · X Radkowski Kabaretowy Zalew Śmiechu w Radkowie (teren przy Zalewie). Wystąpią

25 sierpnia · Dożynki Gminy Radków w Ścinawce Średniej (teren sportowo-rekreacyjny przy ul. A. Mickiewicza)

Wrzesień 2019

13-15 września · Trinator Radków 2019 i Garmin Ultra Race Bieg Górski Radków 2019, zalew w Radkowie, drogi publiczne, teren Parku Narodowego Gór Stołowych)

Październik 2019

5-6 października · VI Sudeckie Dni Muzyki Chóralnej w Tłumaczowie/Wambierzycach (kościół i bazylika)

11-12 października · Przegląd Młodych Organistów (Wambierzycy – Bożanów, bazylika i kościół)

Listopad 2019

11 listopada · „Cztery pory roku – Jesień” - koncert pieśni patriotycznych w kościele św. Doroty w Radkowie

Grudzień 2019

8 grudnia · Jarmark Bożonarodzeniowy Gminy Radków w Ścinawce Średniej (Hala sportowa w Ścinawce Średniej)

Z widokiem na Szczeliniec Wielki

Gmina Radków dla aktywnego turysty



Z uwagi na swoje położenie geograficzne gmina Radków uchodzi za jeden z najatrakcyjniejszych turystycznie obszarów w Polsce. Cud natury, jakim jest Szczeliniec Wielki (widać to szczególnie z perspektywy lotu ptaka), pozostaje poza wszelką dyskusją. Ale Kraina Gór Stołowych ma o wiele więcej do zaoferowania – co prawda może nie aż tak spektakularne miejsca, ale natura i ludzie od wieków nie ustają tu w działaniu...

W Radkowie, miasteczku z ponad 700-letnią historią, na uwagę zasługuje Rynek przebudowany na przestrzeni XVI-XIX wieku z renesansowym ratuszem – siedzibą władz gminy, dwa kościoły również z długą i ciekawą przyszłością oraz kamienice, w których najstarsze części pochodzą nawet z XVI stulecia. Odrestaurowane na przestrzeni ostatnich kilku lat centrum Radowa, łącznie z zabudową bocznych uliczek, uchodzi za niezwykle klimatyczne, co widać zwłaszcza lenią, wieczorową porą. Na peryferiach znajduje się Radkowski Zalew – popularny ośrodek wypoczynkowy,

jeden z zaledwie dwóch takich zbiorników na ziemi kłodzkiej z bezpiecznym kąpieliskiem. Tutaj kąpiel odbywa się z widokiem na Góry Stołowe, również po czeskiej stronie. Ów

ośrodek to także baza popularnych ogólnopolskich imprez sportowych. W tym roku - 13-15 września – będzie to Trinator Radków 2019 i Garmin Ultra Race Bieg Górski Radków, dla miłośników triathlonu oraz biegów górskich na kilku dystansach, w tym 80 kilometrów.

Bliżej centrum Radkowa znajduje się ośrodek rekreacyjno-wypoczynkowy przy ul. Piastowskiej. Camping nr 26 – popularna baza dla miłośników kamperów, plaża, boisko do gry w siatkówkę plażową, a od ubiegłego ubiegłego roku jest tu także bulodrom – profesjonalnie przygotowane boisko do gry w bule.



W gminie Radków hasło „Widoki bez granic” ma swoje mocne uzasadnienie. W szczególności odnosi się do wspomnianego na początku Szczelińca Wielkiego, ale nie tylko...

Kilka lat temu udostępniona została wieża widokowa „Suszynka” w Suszynie (prawie 470 m n.p.m.) – pierwszy taki obiekt w historii gminy Radków i pierwsza murowana wieża, wybudowana na ziemi kłodzkiej po II wojnie światowej. Z tarasu usytuowanego na wysokości 27 m rozpościera się widok na Broumovskie Steny, Karkonosze, Góry Sowie, Masyw Śnieżnika i in.

Mając na uwadze rozwój infrastruktury widokowej, obecnie powstaje platforma widokowa na Górze Guzowatej w Radkowie – z widokiem na Zalew i Góry Stołowe. Miejsce jej lokalizacji jest odskocznią od drogi (z trasą rowerową), prowadzącej z Radkowa do Bożanova.

Atrakcją samą w sobie są Wambierzyce, przede wszystkim jako miejsce kultu religijnego, ściągające od wieków pielgrzymów



WARTO ZOBACZYĆ, ODWIEDZIĆ W GMINIE RADKÓW:

- Wieża widokowa „Suszynka” w Suszynie
- Zalew rekreacyjny z kąpieliskiem w Radkowie
- Trasy rowerowe – ponad 180 km;
- Taras widokowy na Górze Guzowatej w Radkowie (w budowie);
- Zamki, pałace i folwarki – żywe spotkanie z historią;
- Wambierzyce, nazywane dolnośląską Jerozolimą, z „Ruchomą Szopką” i Kalwarią;
- Ośrodek wypoczynkowy w Radkowie przy ul. Piastowskiej m.in. z boiskiem do gry w bule i sztucznym lodowiskiem zimą.

z Niemiec, Czech i Polski. Z uwagi na charakterystyczną zabudowę (wzgórza, bramy, sceny i nazewnictwo z Nowego Testamentu) nazywane są dolnośląską Jerozolimą i jako takie pretendują do sieci najciekawszych wsi w Polsce. Dziś to także rozwijający się ośrodek turystyczny z bazą sportowo-rekreacyjną oraz miejsce popularnych imprez muzycznych, jak koncerty na schodach Bazyliki.

Atrakcje czekają na turystów także w miejscowościach, które do tej pory uchodziły za przemysłowe – Ścinawka Średnia czy rolnicze – Ścinawka Górna. W pierwszej z nich zaprasza Zamek „Kapitanowo”, odsłaniając przed zwiedzającymi zakamarki kilkuwiekowej historii, niekiedy mrocznej, w drugiej – „Sarny”, będące jednym



z najciekawszych architektonicznie historycznych kompleksów pałacowo-folwarcznych w obecnych granicach Dolnego Śląska. W „Domu Bramnym” znajduje się jedna z najpiękniejszych kawiarni zamkowych, a w Kaplicy św. Jana Nepomucena odbywają się koncerty. Oba zabytki, w Ścinawce Średniej i Ścinawce Górnej, są systematycznie odrestaurowywane.

Do każdego z wyżej wymienionych miejsc można dojechać rowerem. Na terenie gminy Radków wytyczonych zostało łącznie około 180 km tras, które płynnie łączą się z innymi drogami. Dzięki temu swobodnie można dostać się z gminy do gminy oraz przejechać do Republiki Czeskiej przez Radków i Tłumaczów. Ten rodzaj turystyki na dwóch kołach wzbogacony jest o parkingi rowerowe z informacją i miejscem na odpoczynek, m.in. w Radkowie przy ul. Krótkiej, w Wambierzycach – ul. Noworudzka, Suszynie – przy wieży widokowej, Ścinawce Średniej – parking w sąsiedztwie cmentarza komunalnego.

Każdego roku przez gminę Radków, łącznie z Karłowem i Górami Stołowymi, przewija się około 900 tys. turystów. Ten narastający od kilku lat ruch pokazuje, jak niewystarczająca jest baza noclegowa oraz gastronomiczna w stosunku do potrzeb, zwłaszcza od połowy czerwca do września. Szczególnie brakuje miejsc hotelowych i pensjonatowych o standardzie trzy gwiazdki i więcej.

Powiat Wałbrzyski

Zamek Grodno

Zamek Grodno wybudowany jest na szczycie wzgórza Choina (ok. 450 m n.p.m.) w północnej części gór Sowich i wznosi się nad doliną Bystrzycy Świdnickiej. Dzieje zamku Grodno sięgają zamierzonych czasów. Rozbudowę już istniejącego obiektu miał się zająć ks. Bolko I Surowy. Pierwszy dokument wzmiankujący istnienie zamku pochodzi z 1351 r., zamek wraz z posiadłościami wchodził w skład księstwa świdnicko – jaworskiego. W 1392 roku przechodzi na własność korony czeskiej. W XV wieku stanowi siedzibę rycerzy rabusiów. Świątynia zamku przywraca mu dopiero nowy właściciel Maciej z Łagowa. Zamek nabiera stylu renesansowego, rozbudowuje się basteje, powstaje dziedziniec. W trakcie wojny 30-letniej zamek zostaje zdobyty i zniszczony przez Szwedów. Od 2008 roku właścicielem zamku jest Gmina Walim, która dzięki pozyskiwanym dofinansowaniom systematycznie zabezpiecza konstrukcję zabytkowego zamku, co poprawia jego stan techniczny, chociaż nie zmienia wizerunku zewnętrznego, pozostawiając Grodno autentycznym.




Założenie zamku zostało dostosowane do ukształtowania terenu, stąd jego mocno wydłużony kształt. Na najwyższej skale zbudowano potężną wieżę zamku górnego. Z tarasu wieżowego roztacza się piękny widok na Jezioro Bystrzyckie, Góry Sowie oraz Podgórze Sudeckie. Wzgórze zamkowe otoczone jest starodrzewem chronionym w rezerwacie przyrody „Góra Choina”. Właściciel Gmina Walim.

Zamek Grodno
Wzgórze Zamkowe, 58 – 321 Zagórze Śląskie
Tel. 748 453 360
Email: biuro@zamekgrodno.pl
www.zamekgrodno.pl

Zapora wodna na Jeziorze Bystrzyckim

Zapora wodna wybudowana w latach 1911 – 1914 na Jeziorze Bystrzyckim (gmina Walim) stanowi zabytek techniki. Wymiary zapory 44 m wysokości i 230 m długości. Powstały w ten sposób zbiornik gromadzi do 8mln m³ wody. Jezioro ma ok. 3,3 km długości przy szerokości nie przekraczającej średnio 200 m (w najszerszym miejscu ok. 480 m). Rowery wodne, kajaki, żaglówki i statki to tylko niektóre z atrakcji, z jakich mogą skorzystać turyści przybywający nad Jezioro Bystrzyckie. Na miłośników wycieczek pieszych i rowerowych oraz wspinaczek czeka tu także wiele niespodzianek, od ścieżek ekologicznych, szlaków rowerowych, po ścianki wspinaczkowe oraz platformy widokowe z krajobrazami zapierającymi dech w piersiach.



Uzdrowisko Szczawno-Jedlina

- Jedno z najstarszych uzdrowisk na Dolnym Śląsku
- Przepiękny krajobraz, łagodny podgórski klimat, czyste powietrze, trasy spacerowe wśród rzadkich okazów roślinności
- Baza uzdrowska mająca duże znaczenie dla turystyki zdrowotnej, a także nastawionej na pielęgnację urody i odnowę biologiczną
- Wielowiekowe tradycje lecznictwa uzdrowskiego, nowoczesna baza zabiegowa, wysoka jakość usług leczniczych
- Leczenie schorzeń narządu ruchu, górnych i dolnych dróg oddechowych, scho-

żenia laryngologiczne oraz układu pokarmowego i moczowego

- Zabiegi z zakresu hydroterapii, elektroterapii, światłolecznictwa, laseroterapii i fizykoterapii
- Pijalnie o bogatych ujęciach leczniczych wód mineralnych, tj. „Dąbrówka”, „Marta”, „Mieszko” i „Młynarz”
- Bogata baza noclegowa, sanitarna i rekreacyjna w 9 oferowanych obiektach sanatoryjnych
- Parki szczawieńskie, Teatr Zdrojowy, Dworzysko, Wieża Anny, ośrodki sportowe i rekreacyjne – to tylko niektóre z atrakcji czekających na gości Uzdrowiska.

Uzdrowisko Szczawno-Jedlina S.A.
Ul. H. Sienkiewicza 1
58-310 Szczawno-Zdrój

Cerkiew pw. św. Michała Archanioła w Sokołowsku

Należąca do dekanatu Wrocław, diecezji wrocławsko-szczecińskiej Polskiego

Autokefalicznego Kościoła Prawosławnego. Została zbudowana z błogosławieństwa metropolity petersburskiego – Palladiusza w latach 1900-1901. Za jej powstaniem opowiadało się Bractwo św. Włodzimierza. 3 września 1901 r., ks. Prezbiter Aleksy von Maltzow – kapelan rosyjskiej ambasady w Berlinie, dokonał konsekracji (uroczyste poświęcenie) cerkwi. Wiernym służyła do końca lat 30. Po II wojnie światowej porzuciono ją i zapomniana ulegała dewastacji. Przez pewien czas pełniła funkcję kostnicy. Od 1980 r. do 16 sierpnia 1996 roku, stanowiła własność prywatną – była domkiem letniskowym (władze zwierzchnie Kościoła Prawosławnego w Polsce o istnieniu cerkwi

w Sokołowsku dowiedziały się dopiero w 1989 r. ze wzmianki w prasie lokalnej). Dziś cerkiew pełni funkcję świątyni parafialnej dla wiernych z Sokołowska i regionu pogranicza polsko-czeskiego. Jest też miejscem modlitwy dla uczestników obozów młodzieżowych i turystów z innych regionów Polski oraz z za granicy odwiedzających Sokołowsko.

Sztolnie Walimskie

Sztolnie Walimskie ul. 3-go Maja 26, 58-320 Walim Podziemna trasa turystyczna w kompleksie „Rzeczka” położona jest na wschodnim zboczu góry Ostrej (653,3 m) między Walimem a Rzeczką. Wewnątrz panuje stała temperatura w ciągu roku 5 – 7 °C. Część podziemną kompleksu wytyczono na planie zbliżonym do litery „E”. Składają się na nią 3 równoległe, nie obudowane sztolnie, oddalone od siebie o 40 i 50 m oraz system łączących je pod kątem prostym wyrobisk komorowych, tzw. hal.



W celu usprawnienia metody sztolnie drążono również 2 poziomami. Tylko część z nich zyskała obudowę żelbetową. Całkowita długość wyrobisk podziemnych wynosi ok. 500 m, powierzchnia 2 500 m², a objętość 14 000. W kompleksie można zwiedzić prawie wykończoną wartownię, w której zgromadzone zostały eksponaty i nieliczne dokumenty związane z wszystkimi kompleksami.

Imponują wymiary hal w kompleksie, np. „komora techniczna”, łącząca sztolnie I i II, ma 32 m długości i 6 m wysokości. Została ona wydrążona na całej długości z nadanym kształtem ścian i stropu. W 1994

r. natrafiono na wypełniony wodą szyb, który prawdopodobnie miał łączyć się z niższym poziomem sztolni. Ciekawostką jest też nietypowy punkt mierniczy (w osłonie stalowej, na sposób trwały w zaprawie betonowej), ponieważ rozwiązanie to nie jest spotykane w innych kompleksach. Największe rozmiary ma hala łącząca sztolnie I i III (80 m długości, 10 m wysokości i 8 szerokości.).

Wydarzenia historyczne pozostawiły po sobie liczne ślady na Ziemi wałbrzyskiej. Kiedyś dumne księstwo świdnicko – jaworskie założone w 1274 roku przez księcia Bolesława Rogatkę wzmocnione pasem zamczysk obronnych na linii granicy z Czechami. Do dziś można odkryć atmosferę tamtych lat w ruinach średniowiecznych zamków.

Zamek Radosno

Znajdujący się w pobliżu Rybnicy Leśnej, pochodzi z II połowy XIII wieku. W XV wieku zniszczony przez mieszczan wrocławskich wspieranych przez wojsko. Z zamku pozostał jedynie 12-metrowy dolny fragment cylindrycznej wieży obronnej.



Zamek Rogowiec

Znajdujący się w miejscowości Grzmiąca. Zbudowany na skalistym wzgórzu Rogowiec w XIII wieku. Obecnie ruiny zamku składają się zaledwie z murów obwodowych oraz fragmentu wieży o wysokości około 3 metrów.

Zamek Cisy

Znajdujący się na terenie gminy Stare Bogaczowice. Zamek wybudował na przełomie XIII wieku Książę Bolko I. Okresem w historii Zamku Cisy, była wojna trzydziestoletnia, w której został zniszczony. Obecnie zachowanie elementy to wieża, fragmenty murów oraz pozostałość bramy.

Góra Dzikowiec w Boguszowie – Gorcach

Zaprasza na wypoczynek rodzinny i wycieczkowy. Na szczycie góry wznosi się wieża widokowa, z której rozpościera się przepiękna panorama Ziemi wałbrzyskiej. W obrębie góry Dzikowiec krzyżuje się kilka szlaków turystycznych pieszych jak i rowerowych. Na szczyt prowadzi kolej linowa przy której biegną trasy MTB. W okresie zimowym czynny jest stok narciarski z wyciągiem orczykowym oraz taśmowym.

Wieża widokowa na Górze Parkowej w Mioszowie

Na Górze Parkowej w Mioszowie wznosi się kolejna wieża widokowa z przepiękną panoramą Broumovskich Ścian, Karkonoszy oraz Gór Stołowych. To wspólna inwestycja



gminy Mioszów i Miasta Mezimesti. W miejscu teren na ognisko lub grilla. Ponadto znajdują tu Państwo ścieżki spacerowe, siłownia zewnętrzna. Wzgórze liczące 656 m.n.p.m. to miejsce dla tych turystów, którzy kochają adrenalinę. Miejsce ma ogromny potencjał i niepowtarzalny klimat. Szczególnie polecane dla tych śmiałków, którzy w tym ekstremalnym sporcie stawiają pierwsze kroki.

Nartorolkostrada w Czarnym Borze

Nartorolkostrada została zlokalizowana na stadionie sportowym w Czarnym Borze

oraz w rejonie góry parkowej. W ramach inwestycji powstał obiekt całoroczny z systemem naśnieżania tras narciarskich. Trasy mają długość ponad 3 km. W ramach zadania oprócz budowy tras powstał tunel, dwa zbiorniki wodne (wokół których są wytyczone trasy do rund karnych) oraz zagospodarowano teren w rejonie góry parkowej i stadionu, m.in. poprzez budowę infrastruktury rekreacyjno-wypoczynkowej wraz z wytyczeniem ścieżek pieszo-rowerowych oraz wykonaniem małej architektury.



Bike Park Walim MTB

Pierwsza tego typu atrakcja dla wszystkich amatorów zjazdowych tras rowerowych, znajduje się przy hali sportowej Centrum Sportu i Rekreacji w Walimiu. Każdy znajdzie tu coś dla siebie – od łatwych do niesamowicie trudnych elementów min.: 2 x rock garden, mega pump track, kamienna pułapka, hopki, skoczni oraz elementy North Shore.



Muzeum Wsi Sudeckiej i Techniki Militarnej

Sudecka dz. nr 104, 58-340 Łomnica. Dwie chaty wypełnione licznymi eksponatami z minionych lat. Bambusowe wędki, z których zwiedzający mogą korzystać do połowy ryb, kolekcje: żelazek, maszyn, maszyny, kufrów, naczyń glinianych i wielu innych historycznych przedmiotów.

Wieża na Trójgarbie

Postawiona na terenie masywu, z którego blisko do Czarnego Boru, Starych Bogaczowic i Szczawna-Zdroju. Konstrukcja wieży o wysokości 27,5 metra, wzniesio-



na jest na podstawie trójkąta, z wysuniętymi platformami widokowymi. Wieża jest najwyższym takim obiektem w tej części Sudetów. Z jej szczytu, przy dobrej widoczności znakomicie widać np. budynek Sky Tower we Wrocławiu.

Wieża widokowa na górze Borowa

Wieża położona jest na szczycie Borowej (Góra Czarna) o wysokości 853 m n.p.m., najwyższym szczycie Gór Czarnych



wchodzących w skład Gór Wałbrzyskich, w Sudetach Środkowych. Znajduje się ona na granicy Wałbrzycha i Jedliny-Zdroju. 16,5-metrowa wieża widokowa o konstrukcji stalowej, skręcanej, tworząca kształt hiperboloidy jednowłokowej (zweźająca się w środku o przekroju szesnastokąta, w formie 32 słupów ustawionych pod kątem 68 stopni względem podstawy, słupy opisane na dwóch okręgach (po 16 słupów na okrąg, biegnących w dwóch kierunkach). Wejście na wieżę poprzez 90 schodów kręconych do stalowego trzonu. Podstawa i pomost widokowy (poziom 15,30 m) na planie szesnastokąta o średnicy 8 m, bariera tarasu posiada wysokość 1,5 metra. Poziom posadowienia wieży 853,30 m n.p.m.



PŘEKRAČUJEME HRANICE
PRZEKRACZAMY GRANICE
2014—2020



EVROPSKÁ UNIE / UNIA EUROPEJSKA
EVROPSKÝ FOND PRO REGIONÁLNÍ ROZVOJ
EUROPEJSKI FUNDUSZ ROZWOJU REGIONALNEGO

Euroregion Glacensis przygotowuje kursy nauki języka polskiego i czeskiego

Dzięki większej przepustowości granicy państwowej i przystąpieniu obu krajów do strefy Schengen, popularyzacji współpracy transgranicznej i dostrzeganiu efektów środków unijnych rośnie zainteresowanie współpracą wśród instytucji publicznych działających wzdłuż polsko-czeskiej granicy.

Kilka lat temu odbyły się pilotażowe kursy nauki języka polskiego. Wciąż jest popyt na takie kursy, w różnych instytucjach prowadzone są odrębne minikursy, a „głód” na język polski wciąż rośnie. Także Euroregion Glacensis zareagował na zgłaszany popyt i zainicjował wspólny projekt z innymi partnerami pod nazwą „Wysztalcenie nie zna granic”. Partnerami projektu są Europejskie Ugrupowanie Współpracy Terytorialnej NOVUM z o.o., Karkonoska Agencja Rozwoju Regionalnego SA, a także polska część euroregionu, czyli Stowarzyszenie Gmin Polskich Euroregionu Glacensis.

Tym razem oprócz nauki języka polskiego po stronie czeskiej przygotowujemy także naukę języka czeskiego po stronie polskiej, opartą na wykorzystaniu nowoczesnych narzędzi i metod. Opracowany zostanie moduł e-learningowy – w wyznaczonym czasie każdy uczestnik będzie miał obowiązek wykonania opracowanych lekcji i zawartych w nich zadań, by móc przejść do kolejnej lekcji. W trakcie kursu odbędą się także zajęcia praktyczne z lektorem. Uczestnicy kursów spotkają się w jednym miejscu z noclegiem na ok. 3 dni i będą uczestniczyć w całodniowych intensywnych zajęciach z lektorem. Jako element motywujący uczestników na końcu każdego kursu odbędzie się konkurs wiedzy, którego wyniki zostaną ogłoszone na warsztatach kończących kurs.



Rekrutacja zainteresowanych nauką języka polskiego i języka czeskiego już się rozpoczęła

Pierwszy etap kursów przewidziany jest od września 2019 roku i potrwa do czerwca 2020 roku, równoległe z rokiem szkolnym. Skierowany będzie do pierwszych 50 uczestników ze strony polskiej i 50 uczestników ze strony czeskiej. Kursy skierowane są do osób zajmujących się działaniami w ramach współpracy transgranicznej i mających kontakt z turystami w organizacji delegującej, czyli na przykład do menadżerów projektów transgranicznych, burmistrzów, pracowników informacji turystycznych, pracowników muzeów, przedstawicieli szkół itp.

**ZAINTERESOWANI UDZIAŁEM W KURSIE MOGĄ ZGŁOSIĆ SIĘ JUŻ TERAZ
W SEKRETARIATACH OBU CZĘŚCI EUROREGIONU GLACENSIS**

Nauka języka polskiego po stronie czeskiej:

Sekretariat Euroregionu Glacensis
z siedzibą w Rychnovie nad Kněžnou
osoba odpowiedzialna Jaroslav Štefek,
tel.: +420 494 531 054
e-mail: jaroslav.stefek@euro-glacensis.cz

Nauka języka czeskiego po stronie polskiej:

Sekretariat Euroregionu Glacensis
z siedzibą w Kłodzku
osoba odpowiedzialna Bernadeta Tambor
tel.: +48 74 8677130
e-mail: biuro@eg.ng.pl

Europejskie Ugrupowanie Współpracy Terytorialnej NOVUM

Obecnie realizujemy kilka projektów, w większości w ramach programu INTERREG V-A. Jeden projekt otrzymał dofinansowanie z programu INTERREG Central Europe i ten chciałbym Państwu przedstawić.



Projekt BOOSTEE-CE – efektywność energetyczna na polsko-czeskim pograniczu

Ponieważ stan środowiska wciąż się pogarsza, Unia Europejska kładzie coraz większy nacisk na zmniejszanie zużycia energii i zmniejszanie ilości odpadów. W 2007 roku wiodący przedstawiciele UE przyjęli zobowiązanie, by do 2020 roku obniżyć zużycie energii o 20%. Budynki użyteczności publicznej, w których prowadzone są działania pilotażowe, będą wzorem do stosowania nowych narzędzi ICT w celu poprawienia efektywności energetycznej.

Projekt BOOSTEE-CE (Poprawa efektywności energetycznej w miastach Europy Środkowej poprzez inteligentne zarządzanie energią) ma na celu podniesienie efektywności energetycznej w budynkach użyteczności publicznej. Do osiągnięcia tego celu wykorzystywanych jest kilka instrumentów: geodane przestrzenne do budowania modeli 3D budynków w celu wizualizacji wykorzystania energii, strat ciepła i potencjału fotowoltaiki, inteligentne instrumenty do zarządzania energią oraz inteligentne pomiary za pomocą działań pilotażowych; audyty energetyczne. Łącznie 13 partnerów projektu z 7 krajów współpracuje w ramach realizacji działań projektu i opracowania finalnego produktu: platformy OnePlace, która ma być pomocna

dla tych, którzy chcą się nauczyć, jak poprawić efektywność energetyczną.

Działania pilotażowe w polsko-czeskim regionie transgranicznym oparte są na testowaniu internetowej platformy energetycznej OnePlace. Jest ona oparta na 3D instrumencie (3DEMS) służącym do zarządzania energią w budynkach użyteczności publicznej i będzie wykorzystywana do wdrażania działań oszczędzających energię. Ponadto platforma ta będzie zawierała 3 inne moduły typu „włącz i korzystaj”: forum miast efektywnych energetycznie, możliwości finansowania rozwiązań podnoszących efektywność energetyczną oraz bazę danych najnowszych technologii i rozwiązań technicznych obniżających zużycie energii. Za realizację działań pilotażowych odpowiedzialne jest Europejskie Ugrupowanie Współpracy Terytorialnej NOVUM. Głównym celem jest prezentacja

i zgromadzenie opinii na temat platformy i jej poszczególnych modułów, w szczególności ich przydatności do planowania przyszłych inwestycji energetycznych w regionie transgranicznym. Opinie będą zbierane za pośrednictwem ankiety i badań przeprowadzanych wśród urzędników miast, osób zajmujących się planowaniem energetycznym i innych użytkowników z różnych gmin. EUWT NOVUM jest także merytorycznie odpowiedzialne za stworzenie i rozwój platformy OnePlace. Ponadto gromadzi dane techniczne i energetyczne nt. budynków użyteczności publicznej z Polski i Czech, gromadzi informacje dotyczące najlepszych doświadczeń w zakresie efektywności energetycznej i możliwości finansowania projektów i działań, których efektem jest oszczędność energii.

*Miroslav Vlasák,
wicedyrektor EUWT NOVUM*



Projekt BOOSTEE-CE dofinansowany jest z programu Interreg Central Europe, który określa możliwości współpracy między państwowej poprzez wspieranie organizacji publicznych i prywatnych w celu wspólnej pracy nad wspólnymi wyzwaniami, takimi jak poprawa efektywności energetycznej i wykorzystywanie odnawialnych źródeł energii w budynkach użyteczności publicznej



PŘEKRAČUJEME HRANICE
PRZEKACZAMY GRANICE
2014—2020



EVROPSKÁ UNIE / UNIA EUROPEJSKA
EVROPSKÝ FOND PRO REGIONÁLNÍ ROZVOJ
EUROPEJSKI FUNDUSZ ROZWOJU REGIONALNEGO

Wschodnie Karkonosze i Brama Lubawska żyją kulturą i sportem

Numer rejestracyjny: CZ.11.4.120/0.0/0.0/16_026/0001078 • Partner Wiodący: Miasto Žacléř
Partnerzy projektu po stronie czeskiej: Miasto Mladé Buky, Miasto Svoboda nad Úpou oraz Gminy Horní Maršov i Malá Úpa.
Ze strony polskiej partnerami projektu są: Gmina Kamienna Góra, Miasto Kamienna Góra i Gmina Lubawka

Na początku stycznia rozpoczął się drugi rok realizacji projektu pn. „Wschodnie Karkonosze i Brama Lubawska żyją kulturą i sportem”. Pierwszym wydarzeniem w tym roku były zawody sani rogatych w Malej Úpie, które odbyły się w dniu 26.01.2019 r. Organizatorzy tego wydarzenia chcą spopularyzować zawody na historycznych saniach rogatych oraz przypomnieć, jak sanie te wykorzystywano w dawnych czasach.


W ramach projektu każdy partner zobowiązał się do zorganizowania po jednej imprezie kulturalnej i jednej sportowej w 2018 i 2019 roku.

A jakie wydarzenia partnerzy przygotowali dla zwiedzających w tym roku?

Uczestnicy imprez będą mogli porównać swoje umiejętności sportowe i sprawność podczas zawodów narciarskich skierowanych do dzieci i młodzieży lub podczas biegu pod górkę do przejścia granicznego Orle – Pomezní boudy. Czy potraficie odczytywać mapę? Na to pytanie łatwiej będzie odpowiedzieć po Świętojańskim Biegu na Orientację – rodzinnie

CAŁKOWITE KOSZTY PROJEKTU zaplanowano na poziomie 504 673,80 €. Wydatki będą współfinansowane w 85% z budżetu Unii Europejskiej, a po stronie czeskiej dodatkowo jeszcze w 5% z budżetu państwa RCz.

TERMIN REALIZACJI PROJEKTU:
1.02.2018 – 31.01.2020



pomyślanych zawodach sztafetowych, odbywających się w trochę odmiennych warunkach, bo pod wieczór. Natomiast na miłośników turystyki rowerowej czeka otwarcie sezonu rowerowego połączone z rajdem rowerowym do polskich przygranicznych miast, organizowanym przez miasto Żacléf. Polscy partnerzy przygotowują zawody na rowerach górskich wzdłuż polsko-czeskiej granicy, zawody biegowe na Górę Parkową dla wszystkich kategorii wiekowych oraz Fit Festival – konkursy sportowo-rekreacyjne w różnych dyscyplinach. Celem tych wszystkich imprez jest lepsze wzajemne poznanie uczestników i promowanie zdrowego stylu życia.

Natomiast wydarzenia kulturalne mają przybliżyć uczestnikom historię, tradycje, kulturę i rzemiosła danego regionu. Wymienić tu można „Dzień Rzemiosł Ludowych” w Żacléfu, „Święto Rudolfa” w Svobodzie nad Úpą, „Wędrówki Ducha Gór” w Malej Úpie czy „Odpust” w Maršovie. Polskie gminy przedstawiają swoje tradycje, kulturę i zwyczaje podczas „Jarmarku Tkaczy Śląskich” w Lubawce. Podczas dwudniowego wydarzenia zaprezentowane będą wyroby lniane i inne rękodzielnictwo, odbędzie się parada w dawnych lnianych strojach. Kamienna Góra będzie gospodarzem dwóch imprez. Pierwsza z nich to „Rudawski Festiwal Kultur”, który obejmuje m. in. prezentacje kulinarne, różnego rodzaju prelekcje i prezentacje podróżników. Całemu festiwalowi towarzyszyć będzie program muzyczny. Drugim wydarzeniem jest trzydniowy muzyczny GREEN WATER FESTIVAL, podczas którego zaprezentowana zostanie twórczość amatorskich artystów różnych gatunków (np. malarzy, rzeźbiarzy, garncarzy).

Realizacja wymienionych działań przyczyni się do rozwoju współpracy pomiędzy poszczególnymi społecznościami i samorządami po obu stronach granicy, co z kolei wpłynie na rozwój kulturalny i społeczno-gospodarczy polsko-czeskiego pogranicza.



Kalendář akcí ve východních Krkonoších Kalendarz wydarzeń we Wschodnich Karkonoszach 2019

So / Sob **13. dubna/kwietnia** **Miasto Kamienna Góra:**
Běh Dobyvatel Parkové hory / Bieg Zdobycy Góry Parkowej

So / Sob **27. dubna/kwietnia** **Horní Maršov:**
Velká cena Krkonoš v běhu do vrchu / Wielka Nagroda Karkonoszy w biegu na wzgórze

Pá / Pia – Ne/ Nie **3.–12. května/mája** **Gmina Kamienna Góra:**
Fit festival / Fit Festival

So / Sob **11. května/mája** **Žacléf:**
Slavnostní zahájení cyklosezóny / Uroczyste rozpoczęcie sezonu rowerowego

So / Sob **18. května/mája** **Mladé Buky:**
Svatojánský orientační běh / Świętojański Bieg na orientację

31. května/mája – 2. června/czerwca **Miasto Kamienna Góra:**
Green Water Festival

So / Sob – Ne / Nie **8.–9. června/czerwca** **Gmina Lubawka:**
Mezinárodní otevřené závody v horské cyklistice /
Międzynarodowe Otwarte Zawody w Kolarstwie Górskim MTB Lubawka

Pá / Pia **5. července/lipca** **Žacléf:**
Den lidových řemesel lipca / Dzień Rzemiosł Ludowych

So / Sob **17. srpna/sierpnia** **Horní Maršov:**
Maršovská pout' / Pielgrzymka Marszowska

So / Sob **17. srpna/sierpnia** **Gmina Kamienna Góra:**
Rudavský festival kultury/hor / Rudawski Festiwal Kultury/Gór

Pá / Pia – So / Sob **23.–24. srpna/sierpnia** **Gmina Lubawka:**
Jarmark slezských tkalců / Jarmark Tkaczy Śląskich

So / Sob **7. září/września** **Malá Úpa:**
Krkonošovy Toulky / Karkonoskie wędrówki

So / Sob **7. září/września** **Mladé Buky:**
Witanovského slavnosti września / Uroczystości Witanowskiego

So / Sob **14. září/września** **Svoboda nad Úpou:**
Rudolfovy slavnosti / Uroczystości Rudolfa

leden/styczeń 2020 **Malá Úpa:**
Závod Rohaček / Zawody Sanek Baranich Rogów



PŘEKRAČUJEME HRANICE
PRZEKRACZAMY GRANICE
2014–2020



EVROPSKÁ UNIE / UNIA EUROPEJSKA
EVROPSKÝ FOND PRO REGIONÁLNÍ ROZVOJ
EUROPEJSKI FUNDUSZ ROZWOJU REGIONALNEGO



Projekt współfinansowany jest ze środków EFRR oraz budżetu państwa za pośrednictwem Euroregionu Glacensis

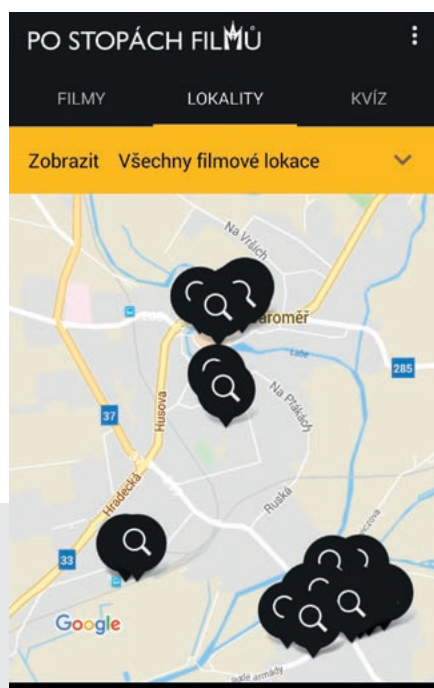
Jaroměř zaprasza fanów kinematografii poprzez aplikację mobilną

Jaroměř swoim historycznym wyglądem przyciąga czeskich oraz zagranicznych filmowców. Szczególnie popularna jest dzielnica z twierdzą Josefov, gdzie powstawały przede wszystkim sceny wojenne.

W Jaroměři nakręcono już kilkadziesiąt filmów i seriali. Nie dziwi więc, że w Jaroměři

powstała aplikacja mobilna „*Po stopách filmů*“ / „*Tropem filmów*“ (Android, iOS), którą można bezpłatnie pobrać na telefon. Aplikacja prowadzi po filmowych zakątkach Jaroměře i przedstawia różne ciekawostki z kręconych tu filmów. Ponadto dla fanów przygotowano quiz, dzięki któremu

można zajrzeć do miejsc będących planem filmowym. Po pomyślnym ukończeniu quizu użytkownicy mogą zdobyć nagrodę wykonaną w zakładach pracy chronionej. Ten wyjątkowy projekt został dofinansowany ze środków EFRR za pośrednictwem Euroregionu Glacensis.



Jakie filmy kręcono w Jaroměři?

Wśród filmów nakręconych w Jaroměři jest *Šarlatán* (2018), *Malovaný ptak* (2018), *Bauhaus* (2018), *Rašín* (2017), *Ogród rodzinny: Adorator* (2017), *Ogród rodzinny: Dezerter* (2017), *Ogród rodzinny: Przyjaciel* (2017), *Azyl* (2017), *Tordenskjold i Kold* (2016), *Wilsonov* (2015), *Sarajevo 1914* (2014), *Bastardi 2* (2001), *Něžné vlny (Tender Waves)* (2013), *Post Bellum* (2009), *Omen* (2006), *I ve smrti sami* (2004), *Malovaný děti* (2003), *Hitler: Narodziny zła* (2003), *Musimy sobie pomagać* (2000), *Oběti a vrazi (Victims and Murderers)* (2000), *Postel (The bed)* (1998), *Marsz Radetzky'ego* (1995), *Žiletky* (1994), *Džusový román* (1984), *Hodina života* (1981), *Družina černého pera* (1973), *Babcia* (1971) czy *Zabita niedziela* (1969).

Ponadto kręcono tu filmy, które nigdy nie weszły na czeskie ekrany – *Němec-ká píseň* (1994), *Sylvina volba* (1994), *Matka a Odplata* (2016).

Nakręcono tu też seriale: *Charité* (2017), *Poslední Výzum* (2015) i *Škoda lásky* (2014). Natomiast Browar Staropramen nakręcił w Josefovie swoją reklamę (2017).

Mgr. Markéta Drahorádová





PŘEKRAČUJEME HRANICE
PRZEKRACZAMY GRANICE
2014—2020



EVROPSKÁ UNIE / UNIA EUROPEJSKA
EVROPSKÝ FOND PRO REGIONÁLNÍ ROZVOJ
EUROPEJSKI FUNDUSZ ROZWOJU REGIONALNEGO

Gdzie wykorzystano środki z programu transgranicznego w projektach inwestycyjnych?



Projekt pn. **Szlak Kamienia** realizowany jest w ramach transgranicznego programu Interreg V-A Republika Czeska – Polska. Geograficznie łączy on regiony kraju hradeckiego (okolice Hořic i Dvora Králové) z 3 miastami w południowej części Dolnego Śląska (Dobromierz, Świdnica, Strzegom). Głównym celem projektu jest stworzenie oferty dla turystów odwiedzających region obejmującej atrakcyjne miejsca, ścieżki i szlaki, łączące ważne miejsca dziedzictwa przyrodniczego i kulturowego związane z kamieniem. Wszystkie zaplanowane działania projektu zostaną zakończone do czerwca 2019 roku.



W ramach projektu zostały wybudowane transgraniczne połączenia rowerowe pomiędzy partnerami Gminą Miejską Nowa Ruda, Gminą Nowa Ruda, Gminą Radków, Miastem Broumow i Gminą Krynice. Budowane ścieżki rowerowe i nowe oznaczenia pozwolą stworzyć zintegrowany system ścieżek na pograniczu.



„**Ścieżka edukacyjna Miasta Europejskiego Nachod – Kudowa-Zdrój**”. Projekt pozwolił na budowę miejsca wypoczynkowego na trasie ścieżki edukacyjnej przy moście w Bělovi, chodnika i nawierzchni asfaltowej na nowo zbudowanym moście v Bělovi oraz sześciu tablic edukacyjnych. Ścieżka ma swój początek po stronie czeskiej w parku osobistości zbudowanym ze środków pomocowych.



W ramach projektu pn. **Historyczne wieże Pogranicza Kłodzkiego** wyremontowano i udostępniono wieżę kościoła pw. św. Jana Chrzyciela w Orlickim Záhoří. Oprócz podziwiania nowych widoków na okolice można tu obejrzeć zabytkowy mechanizm zegarowy, wystawę malowanych rysunków z Orlickiego Záhoří i okolic lub odbyć wirtualny spacer po innych wyremontowanych wieżach w Neratovie i Bystrzycy Kłodzkiej.



Ścieżka edukacyjna do pomników przyrody i zabytków historii – projekt łączący trzech partnerów - Suchý Důl, Machov i Radków, nawiązuje do historycznej tradycji pieszych pielgrzymek religijnych wiodących po tzw. Wambierzyckim Szlaku Pielgrzymkowym. Gmina Suchý Důl zbudowała w miejscowości Slavný sezonową informację turystyczną. W Wambierzycach powstał całoroczny punkt informacji turystycznej oraz parking a w Machovie odrestaurowano barokowy zespół rzeźb i zbudowano parking dla turystów. Powstała infrastruktura obejmuje także elementy zabawowe dla dzieci oraz tablice informacyjne zlokalizowane przy parkingach.

Aktualnie w Funduszu Mikroprojektów

W dniach 13-14 lutego 2019 r. w Pardubicach odbyło się 6. posiedzenie Euroregionalnego Komitetu Sterującego, na którym omawiano mikroprojekty złożone w osi priorytetowej 4.

Na posiedzenie złożono łącznie 32 mikroprojekty, spośród których 29 na Komitecie zatwierdzono – z tego 12 mikroprojektów polskich i 17 czeskich. Listę zatwierdzonych projektów umieszczono na stronach internetowych www.euro-glacensis.cz a www.euroregion-glacensis.ng.pl.

Po posiedzeniu EKS wszyscy wnioskodawcy otrzymali informację o zatwierdzeniu ich mikroprojektów wraz z informacją nt. ewentualnych warunków, jakie określono do realizacji danego projektu. Następnie ze wszystkimi wnioskodawcami, których wnioski zostały zatwierdzone, będą podpisane w kwietniu umowy o dofinansowaniu mikroprojektu. Partnerzy FM po polskiej i czeskiej stronie będą ponadto organizować dla mikrobeneficjentów szkolenia, na których przedstawią szczegółowe informacje dotyczące sprawnej realizacji mikroprojektu i właściwego dokumentowania poniesionych wydatków i zrealizowanych działań.

Wszystkim wnioskodawcom, których mikroprojekt został zatwierdzony, zalecamy udział w przygotowywanym szkoleniu. Dokładne terminy zostaną podane do wiadomości na naszych stronach internetowych.

Terminy w ramach FM

Euroregionalny Komitet Sterujący zatwierdził na swoim posiedzeniu termin kolejnego naboru, który rozpocznie się od 31.05.2019 r., a także termin jesienno-letniego posiedzenia EKS.

Rozpoczęcie naboru	Zakończenie naboru	Termin posiedzenia EKS	Warunki
1. 10. 2018	30. 5. 2019	11. 10. 2019	mikroprojekty w ramach OP 4
31. 5. 2019	31. 10. 2019	marzec 2020	- mikroprojekty w ramach OP 4 - mikroprojekty w ramach OP 2, które muszą przyczynić się do realizacji wskaźnika produktu 91002 „elementy bogactwa kulturowego / przyrodniczego o podniesionej atrakcyjności”

Mikroprojekty typu A

Ze względu na pojawiające się czasem problemy związane z realizacją mikroprojektów typu A pragniemy przypomnieć podstawowe warunki realizacji tego typu mikroprojektu:

- na podstawie porozumienia partnerów jeden z nich przejmuje odpowiedzialność za całość mikroprojektu, stając się partnerem wiodącym mikroprojektu,
- partner wiodący zobowiązany jest do poinformowania partnerów projektu o zatwierdzeniu mikroprojektu przez EKS i ewentualnych warunkach określonych przez EKS,
- po zatwierdzeniu wniosku projektowego Umowa o dofinansowaniu projektu podpisana jest z partnerem wiodącym projektu,
- partner wiodący odpowiada za koordynację i ogólną realizację całości mikroprojektu, nie tylko za swoją część,
- wszyscy partnerzy (partner wiodący i partnerzy projektu) mają obowiązek zrealizowania swojej części mikroprojektu zgodnie z opisem zawartym we wniosku projektowym.

Gdzie skorzystano ze środków z Funduszu Mikroprojektów w Euroregionie?



Mikroprojekt nr CZ.11.2.45/0.0/0.0/16_008/0000927
Tytuł projektu: „DIORA - TESLA - polsko-czeska historia elektrotechniki”
Wnioskodawca: Miasto Lanškroun
Partner: Gmina Miejska Dzierżoniów



Nr projektu: CZ.11.2.45/0.0/0.0/16_008/0001417
Tytuł: „Poznajemy nasze dziedzictwo”
Beneficjent: Gmina Przeworno

Wydawca Euroregion Pomezi Čech, Moravy a Kladská – Euroregion Glacensis, Panská 1492, 516 01 Rychnov nad Kněžnou, Republika Czeska
we współpracy ze Stowarzyszeniem Gmin Polskich Euroregionu Glacensis, Łukasiewiczza 4a/2, 57-300 Kłodzko, Polska

Zarejestrowane przez MK RCz E 16575

Redakcja dla czeskiej części – tel.: 00420 494 531 054 · e-mail: info@euro-glacensis.cz · www.euro-glacensis.cz

Redakcja dla polskiej części – tel.: 0048 74 86 771 30 · e-mail: biuro@eg.ng.pl · www.euroregion-glacensis.ng.pl

Opracowanie graficzne i przygotowanie do druku: Studio eMD, Rychnov nad Kněžnou

Druk: V&H Print Hlávko, Nové Město nad Metují