



ZPRAVODAJ

EUROREGIONU GLACENSIS

3/2024

KULATÝ KALENDÁŘ NA ROK 2025

**HISTORICKÉ RADNICE
ZABYTKOVÉ
BUDYNKY RATUSZOWE**

2025

Prosinec / Grudzień 1 2 3 4 5 6 7 8 9 10 11 12 13 14 15
Leden / Styczeń 1 2 3 4 5 6 7 8 9 10 11 12 13 14 15
Únor / Luty 1 2 3 4 5 6 7 8 9 10 11 12 13 14 15
Březen / Marzec 1 2 3 4 5 6 7 8 9 10 11 12 13 14 15
Květen / Kwiecień 1 2 3 4 5 6 7 8 9 10 11 12 13 14 15
Lipen / Lipiec 1 2 3 4 5 6 7 8 9 10 11 12 13 14 15
Sierpen / Sierpień 1 2 3 4 5 6 7 8 9 10 11 12 13 14 15
Září / Wrzesień 1 2 3 4 5 6 7 8 9 10 11 12 13 14 15
Listopad / Listopad 1 2 3 4 5 6 7 8 9 10 11 12 13 14 15
Rijen / Październik 1 2 3 4 5 6 7 8 9 10 11 12 13 14 15
Máj / Maj 1 2 3 4 5 6 7 8 9 10 11 12 13 14 15

ÚVODNÍK

Milí čtenáři,
přinášíme další číslo zpravodaje Euroregionu Glacensis, ve kterém představujeme naše aktivity vyvíjené pro samosprávy a občany obou zemí.

Máme za sebou rok 2024, během kterého se v našem příhraničí událo mnoho.

Jednou z našich důležitých aktivit je realizace Fondu malých projektů v období 2021-2027. Dne 28. března 2024 ŘO a NO schválily Směrnice pro žadatele v rámci Priority 2 Cestovní ruch ve Fondu malých projektů v Euroregionu Glacensis Program Interreg Česko - Polsko 2021-2027. Mohli jsme tak vyhlásit dlouho očekávanou výzvu v oblasti cestovního ruchu a organizace v našem euroregionu mohou nyní realizovat nejen aktivity pro instituce a obyvatele, ale i investiční a neinvestiční aktivity pro turisty.

Na webových stránkách <http://euroregion-glacensis.ng.pl> a <https://www.euro-glacensis.cz> jsou zveřejněny informace a dokumenty týkající se FMP a aktuálně probíhajících výzev v PO 2 a PO 4.

Ve dnech 14.-15. září 2024 postihly naše příhraničí povodně. Nejvíce utrpěl kladský region. Na pomoc obětem povodní přispěchalo celé Polsko a naši sousedé z příhraničí. Hlásili se jednotlivci, úřady a podniky, které organizovaly věcnou a finanční pomoc postiženým. Za tuto pomoc z celého srdce děkujeme. Náš region postihla velká tragédie, a samosprávy a občany čeká nyní spousta práce.

Kladský region je jedinečným regionem na turistické mapě Dolního Slezska a Polska, a neměli bychom zapomínat, že tento krásný kraj byl povodněmi zasažen jen částečně. Kladský

region je otevřen pro cestovní ruch. Zajímavé nabídky odpočinku zde najdou milovníci přírody, aktivní turistiky nebo kulturních památek. V každém z těchto míst najdete širokou nabídku ubytování a stravování, od idylických agroturistických statků, přes útulné apartmány, příjemné penzióny až po luxusní hotely. Nezapomeňte na města Kladsko, Bystrzyca Kłodzka, Stronie Śląskie, Łądek Zdrój a obec Kladsko, kde jsou některé turistické zajímavosti celou dobu dostupné a čekají na návštěvníky.

Srdečně vás zveme na akce, které se konají v našem euroregionu. Informace najdete na našich webových stránkách <http://euroregion-glacensis.ng.pl> a <https://www.euro-glacensis.cz> v záložce Kalendář akcí.

Přejeme vám příjemnou četbu.



Bernadeta Tambor
ředitelka kanceláře polské části EG

VÝTVARNÁ SOUTĚŽ

POLSKO -MŮJ SOUSED



U PŘÍLEŽITOSTI PŘEDSEDNICTVÍ POLSKA V RADĚ EU 2025

Soutěží se ve 3 věkových kategoriích:

- 4 - 7 let
- 8 - 11 let
- 12 - 16 let

Uzávěrka soutěže: 31. 3. 2025



**EUROCENTRUM
HRADEC KRÁLOVÉ**



**EUROCENTRUM
PARDUBICE**



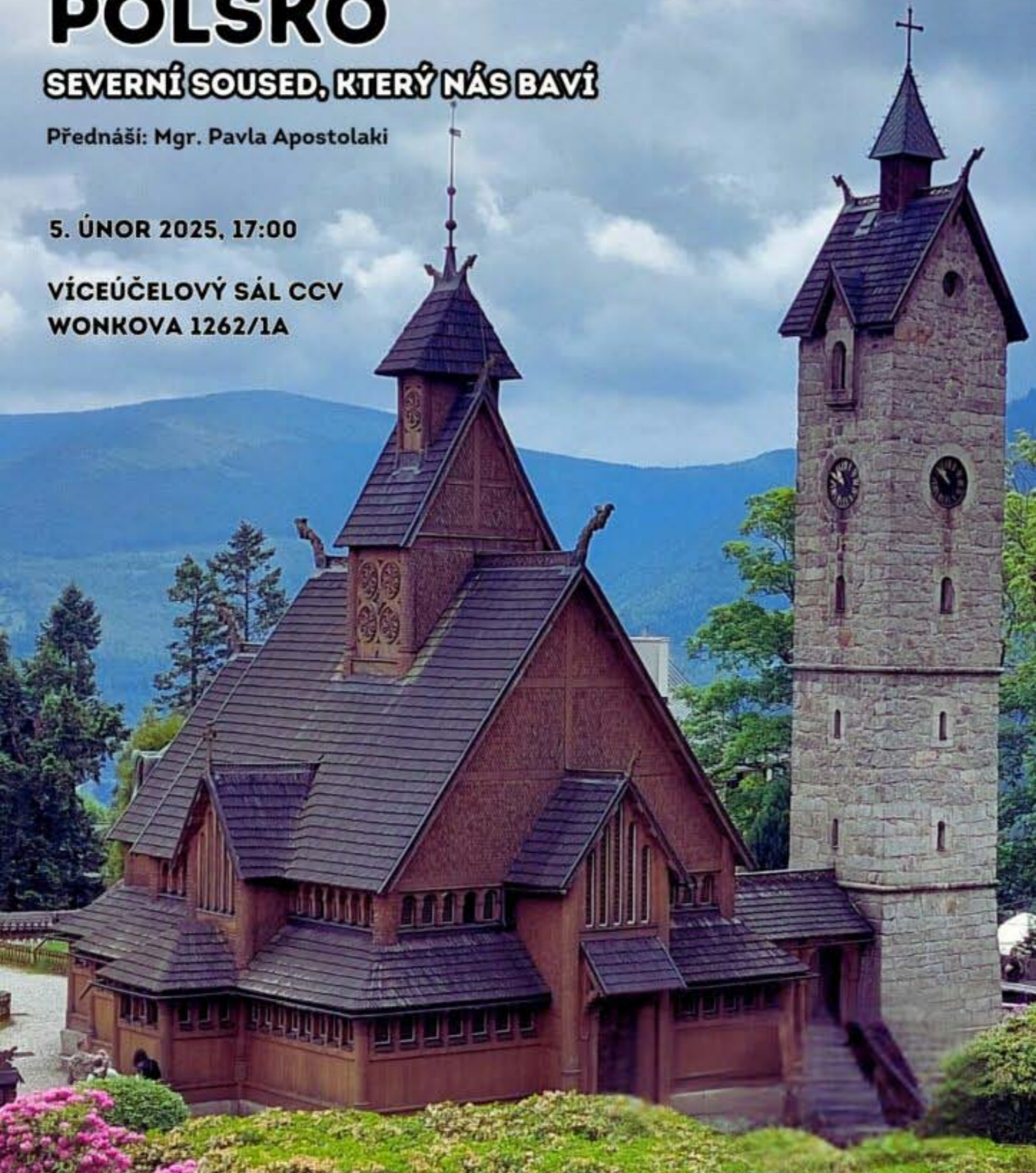
POLSKO

SEVERNÍ SOUSED, KTERÝ NÁS BAVÍ

Přednáší: Mgr. Pavla Apostolaki

5. ÚNOR 2025, 17:00

VÍCEÚČELOVÝ SÁL CCV
WONKOVA 1262/1A



VÝSLEDKY VOLEB U NAŠICH ČLENSKÝCH KRAJŮ



Hejtmanem na příští volební období se stal **Petr Koleta**, starosta Hronova, z hnutí ANO 2011. Nově zvolenou krajskou koalici tvoří hnutí ANO 2011, HLAS samospráv a volební koalice SPD, Trikolora, PRO a Svobodní.



Nejvíce hlasů v kraji obdrželo hnutí ANO 2011 (téměř 30 %). Koaliční smlouvu podepsalo hnutí ANO, 3PK, Koalice pro Pardubický kraj a ODS s TOP 09. **Hejtmanem Pardubického kraje byl zvolen Martin Netolický** (3PK – Pro prosperující Pardubický kraj). Ve funkci bude čtvrté volební období.



Hejtmanem byl zvolen **Ladislav Okleštěk** (ANO). Devět krajských radních je z vítězného ANO, dva ze čtyřkoalice SPD, Trikolora, PRO a Svobodní.

Gratulujeme.



EUROREGION GLACENSIS MÁ ZA SEBOU PŘEDSEDNICTVÍ ASOCIACE EUROREGIONŮ ČR

Euroregion Glacensis ve druhé polovině roku 2024 předsedal Asociaci euroregionů ČR.

Předsednictví jsme převzali od česko-rakouského Euroregionu Pomoraví. Předsednictví budeme předávat na další euroregion, tentokrát na česko-slovenskou hranici Euroregionu Bílé Karpaty.

MEZI PRIORITY NAŠEHO PŘEDSEDNICTVÍ PATŘILO:

1. Příprava společné pozice k přípravě kohezní politiky po roce 2027.

V této věci se podařilo projednat společné priority pro budoucí období s Asociací krajů ČR, kde jsme našli společné průniky představ o změnách v implementaci přeshraničních programů. Další klíčová schůzka s představiteli krajů se koná dne 23. 1. 2025. Aktuálně očekáváme důležité sdělení ze strany nově sestavené Evropské komise, která počátkem roku 2025 představí hlavní své priority pro následující funkční období a kohezní politika bude jedním z důležitých témat.

2. Podpora a rozvoj lázeňství v přeshraničním prostoru a sdílení osvědčených postupů v této oblasti.

Euroregion Glacensis je jedinečným prostorem, kde se nachází mnoho lázní, zejména na polské straně našeho euroregionu. Lázeňství se tak stává důležitou oblastí spolupráce a napomáhá společnému rozvoji cestovního ruchu. Zároveň má tato oblast podporu prostřednictvím společných přeshraničních projektů. Proto jsme na toto

téma uspořádali dne 29. října 2024 **webinář**, který si můžete prohlédnout na <https://asociaceeuroregionu.cz/2024/10/30/webinar-lazenstvi-v-prihranicnim-prostoru/>

Po zářijových povodních na česko-polském pohraničí jsme uspořádali dne 10. 12. 2024 další **webinář na téma Povodně: Prevence, ochrana a řešení následků**. Webinář si můžete prohlédnout na: <https://asociaceeuroregionu.cz/2025/01/02/webinar-povodne-prevence-ochrana-a-reseni-nasledku/>

3. Příprava pracovních skupin zaměřených na kohezi a financování euroregionů.

Téma koheze a financování euroregionů jsou dlouhodobé záležitosti, kterými se asociace zabývá a ambicí našeho předsednictví bylo v nich pokračovat. Ze strany asociace došlo k nominaci zástupce do Pracovní skupiny pro politiku soudržnosti po roce 2027 při Ministerstvu pro místní rozvoj (dále MMR). Poslední jednání se konalo dne 11. 11. 2024.

4. Příprava společného projektu na sdílení zkušeností s vybranými euroregiony Evropy za přispění prostředků nadnárodních programů.

Společně jsme zahájili diskuse nad přípravou a financováním společných projektů asociace. Asociace získala v letošním roce podporu z MMR na společný projekt „**Nastavení systému identifikace administrativních a právních překážek v rozvoji přeshraniční spolupráce**“, jehož výsledkem je zmapování stavu spolupráce a překážek spolupráce v oblasti integrovaného záchranného systému a v oblasti přeshraniční veřejné dopravy. Výstupem společného projektu je také vznik a fungování národního kontaktního bodu pro přeshraniční spolupráci.

Dále byly připraveny témata pro společný evropský projekt na výměnu zkušeností s dalšími evropskými euroregiony. Pro financování těchto témat se aktuálně hledají vhodné dotační zdroje.



MEZI SPOLEČNÁ TÉMATA PATŘÍ:

1. Evropské seskupení pro územní spolupráci (dále jen „ESÚS“) – přeshraniční právní subjekt – analýza procesu založení, fungování, jeho právní formy, zkušenosti s jeho přijetím v území a vize dalšího rozvoje, porovnání různých ESÚS navzájem mezi sebou. Proces transformace euroregionu na ESÚS a komparace ESÚS, euroregionu a obdobných přeshraničních subjektů

navzájem. Příprava na nové programové období EU, resp. novou kohezní politiku EU 28+ – efektivní institucionalizace přeshraniční spolupráce.

2. Přeshraniční integrované nástroje, resp. přeshraniční ITI – analýza fungování existujících přeshraničních integrovaných nástrojů (pokud někde jsou) a návrh právního konceptu fungování (rozhodovací orgány, kontrolní orgány, normotvorné orgány, orgán vybírající projekty, fungování sekretariátu). Přenos dobrých praxí z existujících přeshraničních integrovaných nástrojů a poučení z toho, co není u integrovaných nástrojů efektivní.

3. Přeshraniční pracovní skupiny (dále jen „PS“) – posoudit a inspirovat se fungováním PS napříč Evropou. Existují PS stálé, dočasné, tematické atd. Podívat se na to, jaký je proces jejich ustanovování, pod koho spadají, jak často se scházejí, jak jsou početné, kdo v nich nastavuje agendu a procesy, kdo je řídí, kdo spravuje a administruje jejich chod, jak jsou skupiny efektivní, jak se pracuje s výstupy, je nastaven proces implementace závěrů pracovních skupin, jak dlouho již PS pracují?

4. Přeshraniční řízení mimořádných událostí

– analýza řešení přeshraničních mimořádných situací, identifikace problémových bodů a srovnání způsobů řešení mezi státy a regiony. Přenos příkladů dobré praxe, budování systémů včasného varování a předávání informací přes hranici.

5. Digitalizace

– analýza a přenos dobré praxe v procesu digitalizace správy projektů a fungování euroregionů a jim podobných subjektů působících v regionálním rozvoji příhraničních a přeshraničních subjektů.

Oficiálně bude předsednictví Euroregionu Glacensis předáno prostřednictvím pomyslného štafetového kolíku Euroregionu Bílé Karpaty ve dnech 23.-24. 1. 2025, kdy se na našem území ve Velichovkách koná výjezdní zasedání členů Asociace euroregionů ČR.

„Vážení spoluobčané, uplynulé předsednictví Euroregionu Glacensis v Asociaci euroregionů ČR, které probíhalo ve druhé polovině roku 2024, bylo obdobím intenzivní spolupráce a hledání nových příležitostí pro rozvoj našich příhraničních oblastí. S hrdostí mohu říci, že jsme za těchto šest měsíců odvedli kus práce, která přispěla nejen k posílení vztahů mezi euroregiony, ale i k naplnění našich společných cílů.

Zorganizovali jsme dva významné webináře – jeden zaměřený na lázeňství v přeshraničním prostoru, kde jsme sdíleli osvědčené postupy, a druhý věnovaný prevenci a řešení následků povodní, které letos zasáhly naše území.

Tato setkání nám umožnila otevřít důležité debaty a posílit spolupráci v oblastech, jež ovlivňují kvalitu života v našich regionech na obou stranách hranice.

Za klíčový považuji také pokrok v přípravách na nové programové období Evropské unie. V rámci našeho předsednictví jsme nastavili společné priority a připravili půdu pro budoucí kohezní politiku po roce 2027. Tento proces bude pokračovat i nadále, přičemž nás čeká další jednání s Asociací krajů ČR na konci ledna 2025.

Rád bych vyjádřil poděkování všem, kteří se na předsednictví podíleli – ať už šlo o přípravu důležitých dokumentů, organizaci akcí, nebo podporu společných projektů. Společně jsme ukázali, že Euroregion Glacensis je nejen spolehlivým partnerem, ale také hybatelem pozitivních změn.

Naše předsednictví zakončíme oficiálně ve dnech 23.–24. ledna 2025, kdy předáme pomyslný štafetový kolík kolegům z Euroregionu Bílé Karpaty. Věřím, že i oni naváží na naše úsilí a budou pokračovat v prohlubování spolupráce mezi euroregiony.

Do nového roku přeji všem obyvatelům našeho regionu pevné zdraví, spokojenost a mnoho osobních i profesních úspěchů. Těším se, že budeme i nadále společně posouvat hranice toho, co je v naší přeshraniční spolupráci možné“, dodal Jan Birke, předseda Euroregionu Glacensis, který zastával také po dobu předsednictví funkci předsedy Asociace euroregionů ČR.

Sekretariát euroregionu

Projekt BIELAWŠTÍ „TKALCI“ – HISTORICKÉ DIVADLO

Do projektu, který byl zahájen na začátku června z iniciativy Jarosława Florczaka, se zapojilo přibližně 50 lidí. Do konce vydrželo asi 40, z nichž 37 vytvořilo velmi originální a kvalitní představení. Představení vsutku výjimečné, protože související se 100. výročím udělení Bielawě městských práv, 180. výročím povstání soviňhorských tkalců a 70. výročím premiéry hry TKALCI spisovatele G. Hauptamna v podání Dělnického divadla v Bielawě. Občané Bielawy a mnoha okolních obcí v okrese Dzierżoniów za podpory několika profesionálních umělců ukázali historii regionu a současně se do jeho historie i tímto zapsali.

Skupina neměla název, i když se sama označovala jako „tkalci“. Název jedinečný pro region, který byl stovky let spojen s tkalcovstvím a textilním průmyslem.



Tento čas pro tuto skupinu znamenal desítky zkoušek, natáčecích dnů, několik dílen: s Huberem Sulimou a Mariuszem Kiljanem, několik historických a vzdělávacích setkání, mimo jiné v tkalcovském domě v Rościszowě a v rekonstruované pieszycké hospodě „Za zieloną bramą“.



19. října 2024 se v Dělnickém divadle Teodora Mierzei konala premiéra připraveného představení TKALCI 2024. Vše mělo neobvyklou formu, která kombinovala televizní divadlo a divadelní představení.

Shromážděné publikum, které zaplnilo celý sál, ocenilo obrovskou práci a úsilí divadelního souboru hlasitým potleskem.

**Městské kulturní a umělecké středisko
Bielawa**



PILNÍKOV

Název projektu: **Přátelství s historií**

Registrační číslo projektu: G.003.04.0006

Cíl projektu: Prohlubování přeshraničních vazeb obyvatel a institucí česko-polského pohraničí, pokračování v tradičním setkávání obyvatel, zvýšení vzájemné důvěry a odbourání národnostních předsudků mezi obyvateli euroregionu prostřednictvím vzájemných kontaktů, společného trávení volného času a poznávání příhraničí.

Výsledky projektu:

1. Město s historií a romantikou, 510 let povýšení na městečko 29. 06. 2024
2. Den města Pilníkov – městské slavnosti setkání spolků 07. 09. 2024
3. Masopustní průvod a veselí – únor 2025

Již 510 let je Pilníkov městem

Poslední červnovou sobotu ožilo pilníkovské náměstí středověkou atmosférou. Kejklíři, rytíři a hudebníci se zde sešli, aby spolu s místními obyvateli oslavili 510. výročí povýšení Pilníkova na město.



Slavnost odstartovala průvodem, který vyrazil z Hradčína a zamířil na náměstí. V průvodu kráčeli lidé v historických kostýmech, v čele bubeníci, následovaní vlajkonosi nesoucími zemské prapory. Za nimi šli pilníkovští zastupitelé, kteří se také oblékli do historických oděvů. Po příchodu na náměstí se účastníci ukryli do stínu, kde

následovaly slavnostní projevy. Starosta Josef Červený přivítal přítomné, stejně jako Wiesław Cepielik, který se spolu s tajemnicí Martou Kwiecień a velkou delegací přátel z partnerské gminy Marciszów připojil k oslavám.

Bohatý program nabídl divákům vše od vystoupení kejklířů a komediantů, přes historické scénky a rytířské souboje, až po středověkou hudbu, která se linula náměstím. Návštěvníci si mohli také vyzkoušet střelbu z luku, práci kováře při kování hřebíku, předení na kolovrátku nebo odlévání předmětů z olova. Velkým lákadlem byla možnost vyrazit si vlastní kutnohorský groš.

Když se blížil podvečer, na náměstí zaplály ohně, které připravily scénu pro závěrečnou ohňovou show.

Celý den se na náměstí něco dělo a návštěvníci odcházeli nadšení. Shodli se na tom, že podobné akce podporující přeshraniční spolupráci mají velký význam a těší se na další příležitosti, jak společně oslavovat historii a přátelství.



Městské slavnosti Pilníkov 2024

Městské slavnosti Pilníkov začaly dopoledním otevřením věže místního kostela, kde si návštěvníci mohli prohlédnout její aktuální stav. Na fotbalovém hřišti se mezitím utkala stará garda Spartaku Pilníkov posílená týmem z Marciszówa proti Klubu fotbalových internacionálů. Zápas na dokonale připraveném hřišti přinesl spoustu zajímavých sportovních výkonů, které nadchly všechny fotbalové fanoušky.



Odpolední program odstartoval koncert Team Revival. Slavnosti poté oficiálně zahájil moderátor Karel Hynek spolu se starostou Josefem Červeným. K nim se přidali hosté z partnerského Marciszówa, Vítězné a Vlčic. Po zahájení následovalo vystoupení Mažorettek Nessie Trutnov a koncert Michal Tučný Revival.

Nechybělo vyhlášení ankety Pilníkovský pelikán. Ocenění za pomoc spoluobčanům získal Ludevít Bodó. Poté diváky zaujal koncert Koletovy hornické hudby a tradiční soutěž o pilníkovského siláka a siláčku. Muži soutěžili v hodu pivním sudem, ženy v hodu zavařovacím hrncem. Večer se nesl ve znamení Muzikálů Naruby. Trio Josef Vágner, Jan Kopečný a Petr Ryšavý zazpívalo známé hity z muzikálů jako Bídníci či Tři mušketýři. Následoval velkolepý ohňostroj, který zakončil koncert Bandy – třisestrovský revival.

Pro děti byl připraven bohatý program. U mysliveckého srubu si mohly pohladit lamu, svést se na velbloudovi, tvořit v dílnách, nebo se pobavit s Honzou Popletou. Nechybělo malování na obličej a pouťové atrakce pro všechny věkové kategorie. Městské slavnosti přilákaly více než 1500 návštěvníků, kteří si užili nezapomenutelný den plný zábavy a přátelské atmosféry.

ŽACLĚŘ

Název projektu: **Cyklistické dobrodružství v polsko- českém příhraničí**

Registrační číslo projektu: G.003.04.0003

Cíl projektu: Prohlubování přeshraničních vazeb obyvatel a institucí česko-polského pohraničí, pokračování v tradičním setkávání obyvatel, zvýšení vzájemné důvěry a odbourání národnostních předsudků mezi obyvateli euroregionu prostřednictvím vzájemných kontaktů, společného trávení volného času a poznávání příhraničí.



Výsledky projektu:

1. Zahájení cyklistické sezóny v Žacléři – 11.05.2024
2. Cyklovýlet „Údolím Bobru Žacléř – Wleń“ – 22.–23.06.2024
3. Ukončení cyklistické sezony v Žacléři – 19.10.2024

Pokaždé, druhou sobotu v květnu, se náměstí v Žacléři zaplní cyklisty. Ať doznívá zima, nebo už přichází jaro, či je to tak napůl. Zájem je vždy velký, návštěva polských přátel z partnerského

Lwówku Slaskiego samozřejmě, stejně jako z příhraniční gminy Lubawka.

Akce má dvacetiletou tradici a zásluhu na její popularitě, rozvoji i schopnosti přežít v konkurenci mnoha podobných má bezesporu podpora v podobě česko – polských projektů Euroregionu Glacensis. A nejen na udržení jedné akce, ale rozšíření na další, v průběhu celé cyklistické sezóny. Každoročně populární a vyhledávaná je tak červnová cyklojízda Dolinou Bobru po mezinárodní cyklotrase ER-6 i podzimní zakončení cyklosezóny ve Lwówku a následně v Žacléři.



Polští partneři se už s poslední akcí v daném roce hlásí a ujišťují: „Příští rok pokračujeme, že?“ „Určitě ano“ zní odpověď. Jinak to snad ani být nemůže. Kvůli lidem, dlouho budované tradici, potřebnosti vzájemných kontaktů a poznávání.

Letošní projekt „**Cyklistické dobrodružství v polsko – českém příhraničí**“ mezi Žaclěrem a Lwówkem Slaskim opět potvrdil, že úsilí vynaložené na přípravu, organizaci, administraci má smysl. Například prezenční listina z úvodní akce čítá téměř 300 jmen. Během roku se tak podaří dostat na vzduch, ke zdravému pohybu a za poznáním stovky lidí. K tomu patří tisíce podaných rukou a možná miliony slov při vzájemné komunikaci. To už za nějakou práci stojí.

Jediným letošním zádrhelem byla velká voda ve Lwówku, která zhatila takřka kompletně připravené ukončení sezóny. Větru dešti neporučíme, ale i tak máme jasno, že se příští rok několikrát setkáme.

Aleš Vaníček
starosta města



DÁLNIČE D11

Trutnov – státní hranice ČR/Polsko



Vybudováním dálnice D11 dojde nejen ke kvalitnímu přeshraničnímu propojení s Polskem, ale nová kapacitní silnice převezme především funkci stávající přetížené silnice I/37. Ta dnes propojuje významná regionální centra Jaroměř – Dvůr Králové nad Labem – Trutnov. V daném úseku je vedena v kategorii S 11,5 a S 9,5. Dálnice D11 bude sloužit k propojení center nadregionálního významu – Praha, Hradec Králové, Polsko.

V současnosti čeká D11 na dostavbu zbývajících cca 41 km na polské hranice.

Dálnice D11 je v současné době ukončena na MÚK Jaroměř-sever. Kolem Hradce Králové vede D11 společně s D35 až k druhé dálniční křižovatce D35xD11 (MÚK Plotiště), zde se D35 odpojí směrem na Liberec. Trasa dál vede k Jaroměři. Následovat budou úseky k Trutnovu a dále na polské hranice. Na hranicích se česká dálnice napojí na již budovanou polskou rychlostní silnici S3, vedoucí přes celé Polsko až k Baltskému moři.

Dálnice D11 je podle mezinárodní dohody TEN-T (Evropská dohoda o hlavních silnicích s mezinárodním provozem) součástí evropské-

ho dopravního koridoru Paříž – Norimberk – Plzeň – Praha – Hradec Králové – Wrocław – Varšava – Brest – Moskva, který spojuje západní a východní Evropu.

Umístění a popis stavby

Stavba „D11 1109 Trutnov–státní hranice ČR/Polsko“ je koncová část dálničního tahu Praha – Hradec Králové – Jaroměř – Trutnov – Královec (státní hranice). Navazuje na stavbu 1108 v km 133,000 a končí v km 154,175. Jedná se o čtyřpruhovou dálnici s celkovou délkou 21 175 metrů.

Napojení na stavbu 1108 je severně od obce Střítež před MÚK Střítež. Na MÚK je přiveden přívaděč od Trutnova délky 1357 m (kategorie S 9,5/70). Od rozhraní staveb 1108 a 1109 je trasa dálnice vedena kopcovitým, z větší části zalesněným terénem dvěma protisměrnými oblouky kolem západního okraje obce Starý Rokytník směrem k Trutnovu, městské části Poříčí. Obec Starý Rokytník je míjena na západním okraji mostem mezi vrchy Hůrka a Houska o délce 250 metrů. Trasa dálnice klesá z náhorní planiny směrem k Poříčí terénním zlomem s převýšením asi 100 metrů.

První ze dvou tunelů na trase je pod Poříčským hřbetem, kterým se překonává terénní zlom. Tunel je navržen se dvěma samostatnými tunelovými trubkami o celkových délkách 540 metrů a 576 metrů.

Městská část Trutnova Poříčí je na D11 napojena v MÚK Poříčí (přivaděčem délky cca 300 m). Jedná se o křižovatku se silnicí I/14. Městská část je křížena v prostoru průmyslových ploch největší mostní estakádou na trase délky 715 metrů – most Poříčí.

Od Trutnova směrem ke státní hranici je trasa vedena koridorem souběžným se stávající silnicí I/16 podél plaviště popílků tepelné elektrárny Poříčí II. Druhý tunel Opevnění je navržen se dvěma samostatnými tunelovými trubkami o celkových délkách 492 metrů a prochází pod severovýchodním svahem okraje zalesněného hřbetu západně od konce plaviště. V dalším pokračování trasa prochází kopcovitým terénem s hlubokými příčnými

údolními kolem obcí Zlatá Olešnice, Bernartice, Lampertice a Královec. V 146,5 km křížuje trasa dálnice D11 na severním okraji obce Zlatá Olešnice silnici I/16. Za Vlaštovčím vrchem trasa překonává údolí říčky Ličná, železniční trať a místní komunikaci sedmipolovým mostem o délce 670 metrů. Dalším dominantním mostem je most Lampertice přes příčné údolí mezi Bernarticemi a Lamperticemi délky 330 metrů jehož výška dosahuje až 42 metrů. MÚK Královec je křižovatka se silnicí II/300 na jižním okraji Královce. Přejít státní hranice do Polské republiky je západně od Královce (od stávajícího přechodu na silnici I/16). Místo přechodu je koordinováno s trasou rychlostní komunikace S3 Lubawka–Legnica–Štětín na Polském území, která byla v celé délce zprovozněna na konci 07/2024. Na trase je navrženo třináct větších mostů přes údolí o délce větší než 100 metrů (z toho tři velké mostní objekty: 715 metrů most Poříčí, 670 metrů most přes údolí řeky Ličná a 330 metrů most Lampertice).

Stav Přípravy / Realizace

Dne 15. 10. 2014 byl CK MD schválen záměr projektu. Dne 11. 12. 2019 bylo vydáno ÚR, které je pravomocné od 25. 1. 2020 s dobou platnosti 5 let. V roce 2018 byl zahájen PGP stavby a byl schválen ZP pro středisko správy a údržby dálnice Střítež. V 12/2020 byl vyhotoven čistopis DSP. V 10/2020 byly zahájeny výkupy pozemků. K 12/2023 bylo podepsáno 100% kupních smluv (celkem bylo nutné vypořádat 171 listů vlastnictví). Byl dokončen doplňující geotechnický průzkum stavby. V 11/2021 byly zahájeny práce na PDPS. Byl zpracován projekt zemních prací pro ZAV. V trase stavby jsou dokončeny zemní práce pro ZAV a samotný ZAV. Dne 1. 7. 2022 byly podány žádosti o vydání SP a 26. 1. 2023 zahájilo MD stavební řízení na hlavní stavební objekty (např. hlavní trasa, MÚK, mosty na D11, tunely, PHS). MD vydalo SP

3. 8. 2023, kvůli odvolání bylo nabytí PM SP 15. 12. 2023. K vypsání VŘ na zhotovitele stavby došlo v 19. 12. 2022. Podáno bylo šest nabídek. V 11/2023 vybralo ŘSD zhotovitele stavby, ale v 12/2023 byly proti výběru nejvýhodnější nabídky (spol. BUDIMEX S.A) podány námitky, a tak nedošlo k podpisu smlouvy. V 01/2024 bylo ze strany spol. MI Roads podány námitky na ÚOHS proti výběru nejvýhodnější nabídky. V 04/2024 ÚOHS rozhodl o zrušení výběru nejvýhodnější nabídky. Výběr se tak vrátil zpět do hodnocení nabídek.

V návaznosti na rozhodnutí ÚOHS a následně i přes opakované výzvy nedoložení plnění kvalifikačních kritérií ŘSD v 05/2024 vyloučilo

ze zadávacího řízení na zhotovitele spol. BUDIMEX S.A. V 06/2024 ŘSD zamítlo námitky této společnosti proti vyloučení z VŘ, načež tato firma podala na ÚOHS návrh na přezkum rozhodnutí zadavatele o jejím vyloučení. ŘSD zároveň rozhodlo o novém vítězi VŘ. V 07/2024 ÚOHS zamítl návrh spol. BUDIMEX S.A na přezkum úkonů zadavatele ŘSD. Předseda ÚOHS dne 4. 10. 2024 svými rozhodnutími potvrdil postup ŘSD a prvoinstanční rozhodnutí ÚOHS o vyloučení spol. BUDIMEX S.A a výběr zhotovitele sdr. vedené spol. MI Roads. Po nabytí právní moci byla 8. 10. 2024 uzavřena smlouva se zhotovitelem.

Realizace stavby byla slavnostně zahájena dne 11. 10. 2024.

Data o stavbě

Hlavní trasa:

délka: 21 175 m
kategorie: D 26,0/130 a D 21,5/110

Tunely:

Poříčí: 540 m + 576 m
Opevnění: 2x 492 m

Mostní objekty:

na dálnici: 23, nad dálnicí: 5
celková délka mostů: 3853 m

Mimoúrovňové křižovatky:

MÚK Střítež (celk. délka větví: 651 m),
MÚK Poříčí (celk. délka větví: 746 m),
MÚK Královec (celk. délka větví: 878 m)

Protihlukové stěny:

počet: 10 (celková délka: 1615 m)

Přeložky a úpravy ost. komunikací:

silnice I. třídy: 3 (celková délka: 1807 m)
silnice II. a III. třídy: 2
místní komunikace: 7 (c. délka 2938 m)
polní a lesní cesty: 21

Název stavby:

Dálnice D11, stavba 1109,
Trutnov–státní hranice ČR/Polsko

Místo stavby:

Královéhradecký kraj

Katastrální území:

Bernartice, Křenov u Žacléře, Královec, Lampertice, Bohuslavice nad Úpou, Bojiště u Trutnova, Debrné, Poříčí u Trutnova, Starý Rokytník, Trutnov, Zlatá Olešnice, Střítež u Trutnova

Druh stavby:

novostavba, liniová

Objednatel:

Ředitelství silnic a dálnic s. p.

Zpracovatel DSP:

Sdružení Valbek -Bung

Zpracovatel:

Sdr. MI Roads a.s., Doprastav a.s., Metrostav TBR a.s., Subterra a.s. a Duna Aszfalt

Předpokládaná cena stavby:

13 068 000 000 Kč (bez DPH)

Cena stavby dle smlouvy:

11 710 017 710 Kč (bez DPH)

Spolufinancování:

Spolufinancováno z Fondu soudržnosti v rámci Programu Doprava 2021 – 2027 (OPD3)

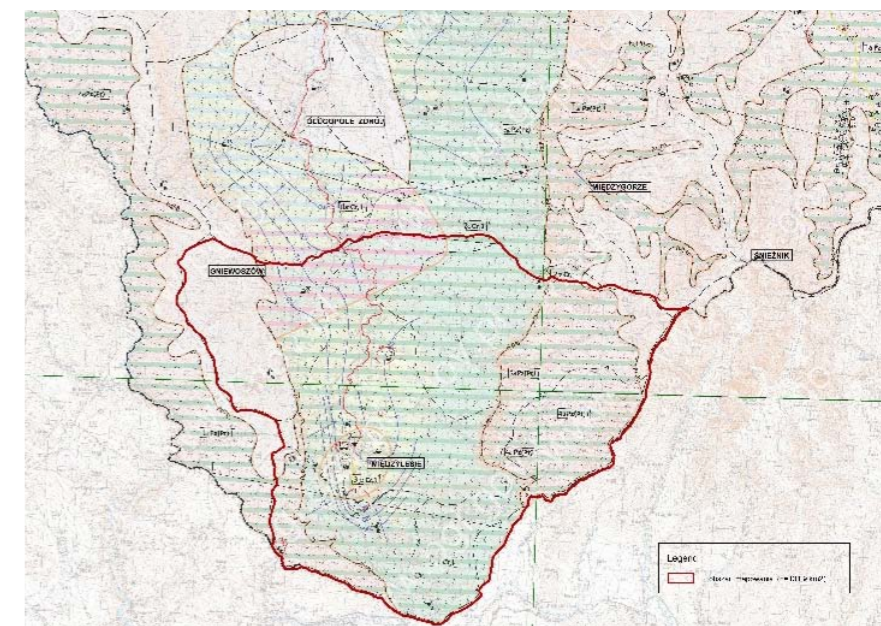
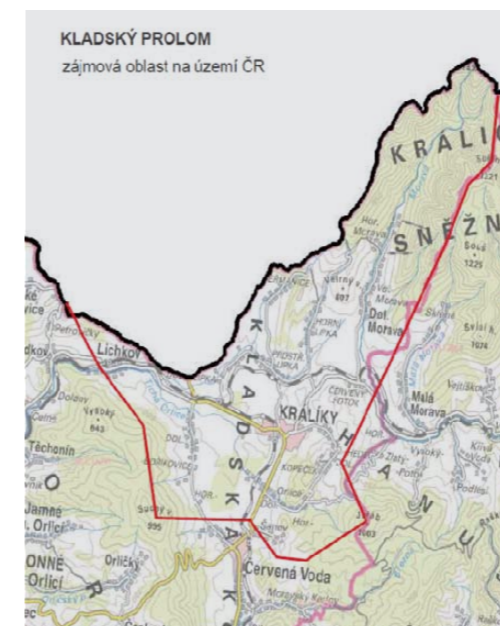
Název projektu: Průzkum vodního ekosystému v kladském prolomu

Partneři projektu: Pardubický kraj – vedoucí partner

Państwowy Instytut Geologiczny – Państwowy Instytut Badawczy

Harmonogram: 1. 2. 2025 – 30. 6. 2029

Dotace ERDF: 886 153,51 EUR



Monitorovací výbor programu Interreg Česko – Polsko dne 17. 10. 2024 schválil, v rámci priority 1 Integrovaný záchranný systém a životní prostředí a v rámci specifického cíle 1.2 Koordinovanější přístup k ochraně životního prostředí v česko-polském pohraničí, projekt „Průzkum vodního ekosystému v kladském prolomu“.

Projekt si klade za cíl vypracovat odbornou studii mapující nejen současný stav podzemních vod v kladském prolomu, ale také navrhnout opatření pro zachování minimálně současného stavu vodního ekosystému.

V průběhu realizace projektu bude proveden podrobný výzkum geologické stavby území s cílem porozumět procesům tvorby a akumulace podzemní vody. Dále bude provedeno mapování hladiny podzemní vody

v závislosti na charakteru geologického podloží a dojde k identifikaci znečišťujících látek ve vazbě na charakter užívání krajiny.

Plánovaný terénní a hydrometrický průzkum, který bude zahrnovat mapování přibližně 100 km² na české straně a 110 km² na polské straně, bude doplněn vyhloubením 8 vrtů (4 na české a 4 na polské straně). Tyto vrty budou sloužit k ověření historických geologických a hydrogeologických dat, sledování úrovní podzemní vody a kvality vody v daném území.

Výsledná odborná studie by měla stanovit parametry budoucího rozvoje území, nekolidujícího s hlavním záměrem prací, tj. mít k dispozici území, ve kterém i za mnoho desítek let bude zachován vodní ekosystém. Získané informace a doporučení budou integrovány do územních plánů obcí a měst a do Plánů oblastí povodí.



Spolufinancováno
Evropskou unií

Ministerstvo dopravy
Státní fond dopravní
infrastruktury



KDYŽ HORY SPOJUJÍ

Už déle než rok a půl realizuje jedenáct partnerů ze sedmi středoevropských zemí projekt Od Alp ke Karpatům – posilování modelů správy pro udržitelný rozvoj horských oblastí ve střední Evropě. Co si pod tím představít?



Střední Evropa se vyznačuje rozmanitou krajinou, v níž hory většinou tvořily hranice mezi jednotlivými státními útvary. Z přírodního hlediska ale jednotlivá pohoří představují naopak celky s podobnými klimatickými podmínkami, faunou i florou, zásobami nerostů a zdrojů energie a od nich se odvíjejícím hospodářstvím, ať zemědělským nebo průmyslovým, a v neposlední řadě i s podobnými problémy a hrozbami, v minulosti i nyní.

V rámci Evropské unie se podařilo fakticky zrušit vnitřní mezistátní hranice, volný pohyb osob i zboží je až na výjimky zcela běžný. Evropská unie také intenzivně podporuje přeshraniční spolupráci v mnoha odvětvích, od budování infrastruktury, přes ochranu přírody až po vzdělávání a kulturu. Řada projektů ale trpí tím, že nemají návaznost na další dění v daném území, anebo jim chybí reálná udržitelnost po skončení dotační podpory.

Projekt, který jeho realizátoři označují akronymem CENTRAL MOUNTAINS, si předsevzal zmapovat dosavadní iniciativy přeshraniční spolupráce v Karpatech, Alpách a také Sudetských horách, povzbudit organizace, které za nimi stojí, a vyzkoušet podpůrné nástroje, které mohou přispět k rozvoji přeshraničních horských celků, zejména v oblasti udržitelného turismu, občanské společnosti a podpory lokálního podnikání.

Projekt vznikl z iniciativy polské části Karpatského euroregionu (ACE), hlavním partnerem je polský okres Řešov. Na projektu se dále podílí Združenie miest a obcí Slovenska (ZMOS), maďarská Carpathian Foundation (CF), česká Asociace regionálních značek (ARZ), polská Fundacja Ochrony Krajobrazu (FOK) a Evropská soustava územní spolupráce (EGTC) Alpine Pearls pokrývající Německo, Itálii, Rakousko, Švýcarsko a Slovinsko.

Metodický dohled nad realizací projektu mají CIPRA International Lab z Rakouska a dvě italské výzkumné instituce – Eurac Research a Institute of International Sociology of Gorizia.

Tříletý projekt, který se realizuje od dubna 2023 do března 2026, je **rozdělen do tří hlavních fází: první (analytická)** se zabývala vytvořením společné perspektivy pro lepší řízení spolupráce v horských oblastech Evropy, **druhá (implementační)** se soustřeďuje na různé aktivity v oblastech pokrytých projektem, které mají posílit spolupráci a otestovat řídicí struktury a procesy, a konečně **třetí (aplikační)** by měla vyústit ve společná řešení přinášející pozitivní změnu. Ta by měla být trvalá a udržitelná i bez dalších dotačních financí.

Aktuálně se nacházíme ve druhé fázi, jejíž aktivity se dělí do dvou skupin. V první se testují **obnovené přeshraniční řídicí struktury v Karpatech a Alpách**, konkrétně:

- **Karpatská platforma udržitelného turismu**, jejíž myšlenka je obsažena v Karpatské úmluvě a nyní se jí snaží realizovat rumunský okres Brašov,
- **ESÚS Alpine Pearls**, který reformuje svou strukturu, a
- **Karpatská platforma občanské společnosti**, založená díky mezinárodnímu projektu v roce 2018, která díky projektu tvoří hub neziskových organizací.

Ve druhé skupině se realizují **čtyři samostatné**, ale navzájem komplementární akční plány:

- Akční plán pro **rozvoj udržitelného turismu** v Karpatech (plán realizuje Euroregion Karpaty ve spolupráci s Karpatskou nadací, ZMOS a okresem Brašov)
- Akční plán pro rozvoj **ESÚS Alpine Pearls** (plán realizuje sdružení Alpine Pearls)
- Akční plán pro **zapojení občanů do rozhodovacích procesů v Karpatech** (plán realizuje Karpatská nadace ve spolupráci s Euroregionem Karpaty, ZMOS a okresem Brašov) a
- **Akční plán pro spolupráci veřejného a soukromého sektoru v Sudetech** pro regionální produkty a turistické služby (plán realizuje ARZ a FOK).

Současně se očekává, že aktivity projektu pomohou posílit existující a vytvořit nové **přeshraniční funkční oblasti**:

- Pro tři existující funkční oblasti – Kremenaros, Beskid Niski a Brama Przemyska vzniká **strategie a operační model**.
- ZMOS realizuje vývoj **mobilní aplikace** pro komunikační platformu pro vzájemné informování poskytovatelů služeb v cestovním ruchu.
- ARZ a FOK budují **Dům regionálních značek na česko-polském pomezí** – virtuální platformu spolupráce pro využívání potenciálu regionálního značení pro rozvoj regionů zejména v sudetském pohraničí.

Interreg
CENTRAL EUROPE



Co-funded by
the European Union

Central Mountains



V ARZ jsme vyšli z toho, že chceme-li využít naplno potenciál regionálních značek, musíme začít sami u sebe, tj. v jednotlivých značkách a u jejich nositelů.

V lednu 2024 jsme v Krkonoších uspořádali setkání se zástupci turistických destinací, samosprávy a podnikatelů, a formou interaktivního workshopu jsme zkoumali současné povědomí o regionálních značkách a možnosti, jak jej rozšířit.

Pak jsme se do hloubky zabývali teorií brandingů a jejím uplatněním v praxi jednotlivých výrobců a poskytovatelů služeb i koordinátorů regionálních značek. Navázali jsme na konzultační seriál v uzavřené facebookové skupině, určené nositelům a koordinátorům značek, a oběma skupinám jsme nabídli **sérii online školení na různá témata související s brandingem**, konkrétně sociální sítě, brand audit, cesta zákazníka a fotografie pro nefotografy. Účast byla možná jednotlivě, ale nejlepší efekt měla všechna čtyři témata v celku. Navíc jsme pro zájemce otevřeli i **možnost individuálních konzultací**.

Další aktivitou projektu by měla být **soutěž pro děti ze základních škol**, která jim zábavnou formou přiblíží smysl regionálních značek, a možná se podaří zapojit i střední odborné školy a učiliště, aby se pokusily certifikovat vlastní produkty.

Další setkání s **tzv. stakeholdery** projektu jsme plánovali na září na Opavsku, kvůli povodni jsme ho ale museli o měsíc odložit. Pozvání nakonec přijali kromě domácích z turistické destinace a regionální značky Opavské Slezsko jak zástupci Pštinského okresu z Polska, kteří zavedli značku podle vzoru česko-polsko-slovenského regionu Górołsko Swoboda, tak sekretáři euroregionů Silesia a Glacensis, a dále i zástupci krajů (Olomouckého a Královédvorského) a místních akčních skupin a certifikovaných výrobců a provozovatelů služeb.

Výstupem setkání je zjištění, že zájem o spolupráci je na všech zúčastněných stranách a základem pro ni je výměna informací, která může inspirovat ke sdílení zkušeností nebo i společným aktivitám.

Přesně k tomu by měla sloužit platforma **Dům regionálních značek na česko-polském pomezí**, kterou připravujeme v rámci projektu CENTRAL MOUNTAINS a memorandum o spolupráci, které ji formálně založí, by mělo být schváleno na dalším osobním setkání, které plánuje na začátek prosince polský partner FOK. Veřejnosti se Dům značek představí **v informační brožuře**, jejíž vydání (online a v omezené míře i tiskem) je plánováno na příští rok.

O výsledcích a výstupech projektu bychom v jeho závěrečné fázi, tj. od podzimu 2025 do jara 2026 měli informovat i formou **roadshow**. Především ale doufáme, že navázané kontakty vyústí v přirozenou spolupráci, která bude prospěšná pro všechny zapojené subjekty, a tudíž i životaschopná.

Kateřina Čadilová
předsedkyně Asociace regionálních značek, z.s.



VÍCE O PROJEKTU CENTRAL MOUNTAINS:

Projekt CENTRAL MOUNTAINS (CE0100083) je spolufinancován z programu INTERREG CENTRAL EUROPE. Do realizace, která trvá od 1. 4. 2023 do 31. 3. 2026, je zapojeno 11 partnerů ze 7 zemí.

Cílem projektu je posílení a zlepšení modelů správy v alpsko-karpatských horských oblastech střední Evropy se zvláštním důrazem na přeshraniční a nadnárodní struktury spolupráce s cílem řešit společné výzvy pro udržitelný rozvoj horských regionů. Celkový rozpočet projektu je 2 334 902 eur, z nichž 80 % bude hrazeno z Evropského fondu pro regionální rozvoj, 20 % kofinancují jednotliví partneři z vlastních zdrojů nebo jiných dotací.

NOVÁ ATRAKCE VE ZLOTÉM STOKU

Zóna objevování,
představitosti a zážitků:

SOWA STREFA
ODKRYWANIA
WYOBRAŹNI
AKTYWNOŚCI

12. září byla ve Zlotém Stoku otevřena Zóna objevování, představitosti a zážitků. Jedná se o areál vybavený několika poutavými interaktivními exponáty s prostorem pro dílny, který bude ideální pro organizované skupiny a celé rodiny.

Zóna je vybavena exponáty přímo z Vědecko-zábavního centra Kopernik ve Varšavě, takže čas strávený v SOWA je živou venkovní hodinou, spojující zábavu a vědu.

Kromě toho jsou v nabídce další atrakce: výstup na vyhlídkovou věž, multimediální výstava, terénní hra a projížďky replikou vozu Ford Buick z počátku 20. století.

Nabídka SOWA je připravena i pro skupiny z České republiky; návody u exponátů jsou přeloženy do češtiny.



Pro rezervaci kontaktujte Informační centrum ve Zlotém Stoku na čísle +48 607 694 492
nebo e-mailem infozlotystok@wp.pl.

SOWA je otevřena od úterý do neděle od 8:00 do 16:00 hodin.

Cena vstupenky je 20 zł/os.

DOLNOSLEZSKÝ GIBRALTAR – PEVNOST STŘÍBRNÁ HORA Zde se historie snoubí s přírodou



Stříbrná Hora (pol. Srebrna Góra), nazývaná Perlou Sovích hor, je malé, krásné sídlo městského charakteru, které se nachází na pomezí Sovích a Bardských hor v obci Stoszowice. Historie Stříbrné Hory je od jejího vzniku až do 17. století spojena s těžbou stříbra a olova. Dominantou Stříbrné Hory je pevnost Stříbrná Hora - pevnostní komplex, který je vynikajícím příkladem horské pevnosti z 18. století. Komplex opevnění je jedinečnou památkou v evropském měřítku, protože se nachází v nadmořské výšce přes 650 metrů a zaujímá plochu 106 hektarů, což z ní činí největší horskou pevnost v Evropě a nejvýše položenou historickou památku v Polsku. Fortifikační stavba nebyla v důsledku válečných událostí poškozena, ale v prvních poválečných letech došlo k její značné devastaci.

Již více jak 20 let je objekt postupně zachraňován a využíván díky důsledným rekonstrukcím. S podporou vládních a externích finančních zdrojů byly návštěvníkům zpřístupněny další části památky a úprava prostor umožnila vznik muzea, hostelu, restaurace, prostor pro workshopy a dalších míst pro vzdělávací a kulturní činnost. Interpretace dědictví prostřednictvím vytvoření živého muzea, vyprávění příběhů průvodci v uniformách pruských vojáků či cestování v čase nachází oblibu u rostoucího počtu návštěvníků.

V pevnosti Stříbrná Hora proběhly rozsáhlé restaurátorské a stavební práce, spojené s rekonstrukcí a zabezpečením objektu, které umožnily přístup do původně nepřístupných pevnostních budov.

Rekonstrukce se dočkaly další prostory donjonu, kde byla obnovena mj. část vybavení, např. kuchyně, kachlová kamna, rumpál studny a podzemní padací most. Byla nainstalována výstavní zařízení pro prezentaci pevnostního dělostřeleckého systému. Zajištěna byla zničená část nádvoří, kde byl zachován efekt trvalé ruiny, a vzniklý prostor je využíván pro kulturní akce, výstavy a především restauraci. Úpravou interiérů bývalých obytných prostor pevnosti vznikla v srdci opevnění možnost ubytování s kapacitou 63 lůžek. Pokoje jsou vkusně zařízené a k dispozici je ložní prádlo a ručníky. Ve vícelůžkových pokojích jsou, pro pohodlí hostů, dvě koupelny. Interiéry byly zařízeny s ohledem na zachování atmosféry místa v kombinaci s moderností. Vícelůžkové pokoje umožňují ještě lepší integraci účastníků programů. Restaurace slouží také jako velmi dobře vybavená školící místnost s moderním zařízením, s kapacitou až 100 osob, a gastronomická nabídka je vždy připravována dle potřeb hostů.



Obnovou dalších prostor pevnosti vzniklo místo pro pořádání nejrůznějších akcí. Sály Lazaretu a Kavalíru jsou k dispozici pro prezentace, výstavy, přednášky týkající se dávného fungování a života pevnosti, a také pro řemeslnické ukázky a dílny.

Součástí prohlídky je multimediální trasa, kde lze najít odpověď na otázku: „**Jak byla v 18. století pevnost Stříbrná Hora postavena?**“ Pevnostní mosty byly zrekonstruovány podle těch historických, včetně jednoho z nejpůsobivějších, několik metrů vysokého s padací částí.

Pevnost je pravidelně využívána jako prostor pro různé kulturní a vzdělávací akce, mj. Festival piva a sýrů, Pevnost legend, Pevnostní slavnosti, Noční prohlídky, Den dětí, Den nezávislosti nebo rekonstrukce historické bitvy z roku 1807.

V současnosti pevnost navštěvuje téměř 140 000 turistů ročně. Díky své jedinečné poloze, nezaměnitelné architektuře složitých obranných staveb a navrženému způsobu prezentace historie představuje tento objekt dobře využitý potenciál cestovního ruchu v regionu.

Záměrem je představit toto místo různým věkovým skupinám, aby bylo zajímavé pro všechny, aby bavilo a učilo historii, což má pozitivní ohlas. Svědčí o tom rostoucí popularita a každoroční nárůst počtu návštěvníků. Pevnost je otevřena celoročně, pro česky mluvící návštěvníky jsou k dispozici audioprůvodci.

Více informací najdete na
www.forty.pl



KLADSKO srdce Dolního Slezska



Město Kladsko (pol. Kłodzko), které se nachází v malebné Kladské kotlině, patří k nejkrásnějším městům Dolního Slezska a jeho historie sahá více než tisíc let do minulosti. Kladsko je místem, kde se snoubí bohatá tradice s dynamickým rozvojem a které je vstupní branou do Krkonoš a České republiky. Díky své strategické poloze a jedinečnému dědictví láká Kladsko návštěvníky i místní občany, kteří si cení klidné atmosféry a zároveň chtějí využívat moderní vybavenost.

Město s bohatou historií

Historie Kladska je nesmírně fascinující. Město bylo důležitým místem na obchodní stezce, což mělo v průběhu staletí klíčový význam pro jeho rozvoj. Jedním z nejznámějších symbolů města je **pevnost Kladsko**, monumentální stavba, která v 17. století plnila obrannou funkci.

Dnes je pevnost jednou z největších památek vojenského dědictví v Polsku a oblíbeným turistickým cílem.

Jednou z nejneobvyklejších turistických atrakcí je Podzemní turistická trasa, která návštěvníky zavede do světa kladských sklepů a tunelů, jejichž historie sahá až do 14. století. Trasa vede systémem středověkých a pozdějších chodeb, které sloužily nejen jako skladiště zásob, ale v době, kdy bylo město silně opevněno, měly také obrannou funkci.

Během prohlídky se návštěvníci mohou seznámit nejen s historií objektů, ale také s tajemstvími, která byla po staletí skryta před zraky obyvatel.



Akce a kultura


Kladsko je město, které po celý rok žije četnými kulturními akcemi. Za zmínku stojí stálá expozice **„Vězni kladské pevnosti v letech 1918-1945“**, která byla otevřena v prosinci.

Kromě toho je Kladsko místem, které se zaměřuje na kulturní rozvoj. Ve městě se koná řada hudebních, divadelních a uměleckých akcí. Každý si zde najde něco pro sebe, bez ohledu na věk a zájmy.



Za návštěvu stojí také kladské náměstí, které je ze všech stran obklopeno měšťanskými domy v barokním a renesančním stylu. Na náměstí se nachází také radnice, která je jednou z nejkrásnějších budov ve městě.

V Kladsku nechybí ani další významné památky, například kostel Nanebevzetí Panny Marie a gotický most sv. Jana.



Modernost v tradičním prostředí

Přestože je Kladsko městem s tradicemi, nevyhýbá se moderním řešením. V posledních letech město investovalo do rozvoje infrastruktury, včetně rozšíření cyklostezek, modernizace dětských hřišť a vytváření prostor vhodných pro aktivní trávení volného času. Kladsko má také stále rozvinutější gastronomickou a hotelovou nabídku, což z něj činí atraktivní místo nejen pro návštěvníky, ale také pro lidi, kteří hledají moderní řešení pro život.

Mezinárodní spolupráce

Kladsko je město, které se aktivně účastní mezinárodních projektů, a to i v rámci Euroregionu Glacensis. Poloha v polsko-českém příhraničí vytváří výborné podmínky pro spolupráci s našimi sousedy.

Aktivity v oblasti cestovního ruchu, kultury a společného rozvoje infrastruktury přispívají k budování vazeb mezi Polskem a Českou republikou. Společné iniciativy, jako jsou kulturní akce nebo projekty v oblasti životního prostředí, přispívají k vzájemnému poznávání kultur a posilování vztahů mezi občany obou zemí.

Těšíme se na vás v Kladsku

Kladsko je město plné historie, tradic, ale také moderních řešení, která reagují na potřeby dnešní doby. Je to místo, které spojuje to nejlepší – klid a přírodní krásy, s rychle se rozvíjející kulturní a turistickou nabídkou.

Srdečně vás zveme k návštěvě Kladska a objevování jeho nesčetných zajímavostí.

STRONIE ŚLĄSKIE jedno z nejatraktivnějších turistických míst v Dolním Slezsku a kladském regionu



Láká návštěvníky svou jedinečnou krajinou, horami a četnými turistickými zajímavostmi, které nelze vynechat.

Povodeň v roce 2024 zničila centrum Stronie Śląského a okolní vesnice, ale nezničila infrastrukturu cestovního ruchu. Penziony a turistické zajímavosti jsou stále v provozu, pořád je možné absolvovat výlety do hor a využívat mimo jiné tamní rozhledny, včetně rozhledny na Králickém Sněžníku. Dopravní síť je průjezdná pro osobní automobily a autobusy.

V obci Stronie Śląskie se nachází tajemná Medvědí jeskyně v Kletně, která okouzluje

bohatou krápníkovou výzdobou a životem, protože ne každý ví, že jeskyně žije a zvětšuje své: stalaktity, stalagmity a stalagnáty. Jeskyně to je cca 28 milionů let historie Země, kdy povrchové vody iniciovaly vznik podzemního jeskynního systému.

Další atrakcí, která nebyla postižena povodní 2024, je Uranový důl v Kletně, kouzelné místo, kde se nacházejí barevné minerály, jako jsou fluorit, ametyst, malachit a baryt. Při návštěvě labyrintu barevných chodeb může návštěvník sledovat posledních 500 milionů let evoluce na pozadí geologické historie masivu Králického Sněžníku.

Dopravní dostupnost sítě turistických stezek v oblasti masivu Králického Sněžníku je 100%, část stezek značkaři po povodni nově označili. Hotelové a gastronomické služby jsou k dispozici po celou dobu s veškerými službami (voda, elektřina, topení).

Pokrytí signálem mobilních sítí GSM a internetem je na stejné úrovni jako před záplavami. Hygienicko-epidemiologické služby monitorují situaci v obci Stronie Śląskie pravidelně, a dokonce i častěji.

V provozu jsou všechny smažírny pstruhů, typických ryb tohoto regionu. Lyžařská střediska jsou již připravena na novou sezónu a nadcházející mrazíky umožní přípravu sjezdovek s bílým prašanem.

Pokud přemýšlíte, jak podpořit obyvatele po povodních, existuje jediná odpověď – **NAVŠTĚVUJTE NÁS.**

Natalia Łopusiewicz-Gancarz



FOND MALÝCH PROJEKTŮ V EUROREGIONU GLACENSIS 2021-2027

Vážení žadatelé,
realizace programu Fond malých projektů v Euroregionu Glacensis v rámci Programu Interreg Česko – Polsko 2021-2027 se již rozběhla zcela naplno.

Fond malých projektů je možné realizovat ve dvou prioritách:

Priorita 4 „Spolupráce institucí a obyvatel“, cíl 4.2 – spravuje česká strana Euroregionu Glacensis

**Priorita 2 „Cestovní ruch“, cíl 2.1 – spravuje polská strana Euroregionu Glacensis
PRIORITA 4**

PRIORITA 4 SPOLUPRÁCE INSTITUCÍ A OBYVATEL

Ve dnech 12.-13.prosince 2024 zasedal Euroregionální řídicí výbor, který rozhodoval o projektech předložených do 2. kola k 30. 6.

2024. Schváleno bylo celkem 27 projektů v celkovém objemu cca 494 013 EURO. Od 18. srpna do 30. listopadu 2024 probíhala 3. výzva pro předkládání projektových žádostí do priority 4 „Spolupráce institucí a obyvatel“, cíl 4.2.

Tato výzva byla však omezena pouze pro prvožadatele. Jedná se o subjekty, které v programovém období 2014-2020 nerealizovaly žádný projekt z Fondu mikroprojektů.

V tomto náboru se sešlo celkem 22 projektů a požadavkem na dotaci ve výši cca 476 tis. EURO. Zájem o přeshraniční spolupráci ze strany potenciálních žadatelů je velký a velice nás těší také zájem ze strany prvožadatelů.

Nová výzva aktuálně není vyhlášena a nebude ani dříve než po 1. 2. 2025, kdy dojde ke každoroční valorizaci jednotkových nákladů.

Projektové záměry je možné konzultovat v sídle Správce FMP, a to po předchozí telefonické domluvě nebo v rámci vyhlášených konzultačních dní.

Interreg



Spolufinancováno
Evropskou unií

Česko – Polsko

Termíny FMP – priorita 4 Spolupráce institucí a obyvatel

Výzva	Zahájení výzvy	Ukončení výzvy	Termín EŘV	Podmínky výzvy	Stav výzvy
1. výzva	1. 11. 2023	29. 2. 2024	11. 6. 2024	bez omezení	Výzva ukončena
2. výzva	1. 3. 2024	30. 6. 2024	12.-13. 12. 2024	bez omezení	Výzva ukončena
3. výzva	1. 8. 2024	30. 11. 2024	duben 2025	pouze pro prvožadatele	Výzva ukončena
4. výzva	Výzva nevyhlášena				

Veškeré aktuální informace o prioritě 4 jsou zveřejněny na webových stránkách

<https://www.euro-glacensis.cz>



FOND MALÝCH PROJEKTŮ V EUROREGIONU GLACENSIS 2021-2027

Interreg

Spolufinancováno
Evropskou unií

Česko - Polsko

PRIORITA 2 CESTOVNÍ RUCH

Cíl: 2.1 Lepší přeshraniční využití potenciálu udržitelného cestovního ruchu pro hospodářský rozvoj česko-polského pohraničí

Polská část Euroregionu Glacensis je Správcem Fondu malých projektů v Euroregionu Glacensis pro období 2021-2027, Priorita 2, Cíl. 2.1 Lepší přeshraniční využití potenciálu udržitelného cestovního ruchu pro hospodářský rozvoj česko-polského pohraničí.

Dne 25. 10. 2024 se konalo první zasedání Euroregionálního řídicího výboru, na kterém byly projednány projekty předložené v rámci prvního kola výzvy. Výzva probíhala od 28. 3. 2024 do 31. 5. 2024 a v systému bylo zaregistrováno 11 malých projektů v celkové výši 523 745,38 EUR z EFRR s celkovými způsobilými výdaji 659 836,10 EUR. Dva malé projekty neprošly kontrolou přijatelnosti. Na zasedání EŘV bylo předloženo k projednání 9 žádostí o dotaci v celkové výši 387 319,58 EUR z EFRR s celkovými způsobilými výdaji 489 303,04 EUR.

Dotace byla schválena pro 8 malých projektů v celkové výši 359 430,36 EUR s celkovými způsobilými výdaji 454 440,36 EUR.

Dne 1. 6. 2024 bylo vyhlášeno druhé kolo výzvy k předkládání žádostí o dotaci do Fondu malých projektů Euroregionu Glacensis na období 2021-2027 v prioritě 2 Cestovní ruch. Lhůta pro podání žádostí o dotaci na malé projekty v rámci 2. kola výzvy byla prodloužena a byla ukončena k 15. 11. 2024.

Plánovaný termín zasedání Euroregionálního řídicího výboru je únor 2025. Oznámení o výzvě najdete na webových stránkách <http://euroregionglacensis.ng.pl> a v systému FMP na adrese <https://fmp.cz-pl.eu>.

Alokace 2. kola výzvy je rozdělena mezi jednotlivé vhodné aktivity podle následujícího přehledu:

1. Podpora vzniku nových, příp. rozvoj stávajících prvků cestovního ruchu – 630 000,00 EUR, z toho:

- Oprava, revitalizace a/nebo zpřístupnění hmotných památek – 160 000,00 EUR
- Podpora rozvoje muzeí a expozic – 70 000,00 EUR
- Veřejná turistická infrastruktura – 160 000,00 EUR

- Rozvoj sítě cyklostezek/cyklotras/singltreků vycházejících ze stávajících přeshraničních koncepcí – 80 000,00 EUR
- Rozvoj sítě vodáckých tras, pěších tras, hiposteze, apod. – 80 000,00 EUR
- Podpora rozvoje a propagace nehmotného kulturního dědictví – 80 000,00 EUR

2. Propojování a vytváření produktů cestovního ruchu a jejich propagace – 80 000,00 EUR, z toho:

- Tvoření nových přeshraničních produktů a nabídek cestovního ruchu nebo propojování a rozvoj stávajících a společná propagace – 40 000,00 EUR
- Podpora společných koncepčních řešení (včetně databází) pro rozvoj, propagaci a využívání kulturního a přírodního dědictví – 40 000,00 EUR

3. Podpora doprovodných aktivit souvisejících s rozvojem cestovního ruchu – 60 000,00 EUR

Projektová žádost se vyplňuje v systému FMP, který je k dispozici na adrese <https://fmp.cz-pl.eu>, kde je třeba si nejprve vytvořit účet a poté vyplnit formulář projektové žádosti.

Doporučujeme Vám konzultaci projektů.

Konzultace si můžete objednat přímo v kancelářích euroregionu na české a polské straně nebo využít možnosti konzultací online.

PŘIHLÁŠKU včetně navrhovaného termínu a vyplněného formuláře projektového záměru pro prioritu 2, zveřejněného na adrese <http://euroregion-glacensis.ng.pl/artikul/301/konsultacje-w-ramach-priorytetu-2-turystyka>, zasílejte na adresu biuro@eg.ng.pl.

Termíny FMP – priorita 2 Cestovní ruch

Výzva	Zahájení výzvy	Ukončení výzvy	Termín EŘV
1. kolo	28. 3. 2024	31. 5. 2024	25. 10. 2024
2. kolo	1. 6. 2024	15. 11. 2024	2. 2025
3. kolo	1. 12. 2024	28. 2. 2025	6. 2025

Aktuální informace a dokumentaci k Fondu malých projektů v Euroregionu Glacensis na období 2021-2027 Priorita 2 Cestovní ruch, Cíl 2.1, najdete na webových stránkách <https://euroregion-glacensis.ng.pl/72>

Veškeré aktuální informace o prioritě 2 Cestovní ruch jsou zveřejněny na webových stránkách <https://euroregion-glacensis.ng.pl/72>.



*Vážení,
u příležitosti nadcházejících Vánoc
bychom Vám rádi srdečně popřáli prožítí vánočních svátků ve zdraví,
radosti a vřelé rodinné atmosféře.*

*Do nového roku 2025 Vám přejeme splněná přání,
mnoho radostí v soukromém i pracovním životě.*

**Rada a zaměstnanci kanceláře
Sdružení polských obcí Euroregionu Glacensis**

Vydává Euroregion Pomezí Čech, Moravy a Kladska – Euroregion Glacensis, Panská 1492, 516 01 Rychnov nad Kněžnou, Česká republika ve spolupráci se Stowarzyszeniem Gmin Polskich Euroregionu Glacensis, Łukasiewiczza 4a/2, 57-300 Kłodzko, Polsko

Redakce pro českou část – tel.: 00420 494 531 054 · e-mail: info@euro-glacensis.cz · www.euro-glacensis.cz
Redakce pro polskou část – tel.: 0048 74 86 771 30 · e-mail: biuro@eg.ng.pl · www.euroregion-glacensis.ng.pl
Grafický design: Studio eMD, s.r.o., Rychnov nad Kněžnou