




BIULETYN

EUROREGIONU GLACENSIS

3/2024

OKRĄGŁY KALENDARZ NA ROK 2025



EUROREGION
GLACENSIS

HISTORICKÉ RADNICE ZABYTKOVE BUDYNKI RATUSZOWE

2025

EUROREGION
GLACENSIS



WSTĘP

Drodzy Czytelnicy, przedstawiamy kolejne wydanie biuletynu Euroregionu Glacensis, w którym prezentujemy inicjatywy naszej działalności na rzecz samorządów i mieszkańców dwóch krajów.

Dobiega końca rok 2024, w którym wiele na naszym pograniczu się wydarzyło.

Jednym z naszych ważnych działań jest realizacja Funduszu Małych Projektów w okresie 2021-2027. W dniu 28 marca 2024 roku IZ i IK zatwierdziła Wytyczne dla Wnioskodawcy w ramach priorytetu 2 Turystyka w Funduszu małych Projektów w Euroregionie Glacensis Program Interreg Czecha – Polska 2021-2027. Mogliśmy ogłosić długo oczekiwany nabór w Turystyce i organizacje w naszym euroregionie mogą już nie tylko realizować działania dla instytucji i mieszkańców, ale również działania inwestycyjne i nieinwestycyjne dla turystów. Na stronach internetowych <http://euroregion-glacensis.ng.pl>, a <https://www.euro-glacensis.cz> zamieszczone są informacje i dokumenty dotyczące FMP oraz aktualnie trwających naborów w P 2 i P 4.

W dniach 14-15 września 2024 roku nasze pogranicze zostało dotknięte powodzią. Najbardziej ucierpiała Ziemia Kłodzka. Z pomocą powodzianom ruszyła cała Polska i nasi sąsiedzi z pogranicza. Zgłaszały się osoby prywatne, urzędy oraz firmy, które organizowały pomoc rzeczową i finansową dla poszkodowanych. Z całego serca dziękujemy za tą pomoc.

Nasz region spotkała wielka tragedia, przed samorządami i mieszkańcami wiele pracy. Ziemia Kłodzka to wyjątkowy region na mapie turystycznej Dolnego Śląska i Polski, pamiętajmy, że ten piękny region tylko częściowo ucierpiał w czasie powodzi. Ziemi Kłodzka jest otwarta na ruch turystyczny. Ciekawe propozycje wypoczynku znajdą tutaj miłośnicy natury, turystyki aktywnej czy zabytków kultury. W każ-

dym z tych miejsc znajdziecie Państwo szeroką ofertę noclegowo-gastronomiczną, od sielskich gospodarstw agroturystycznych, przytulnych apartamentów, gościnnych pensjonatów po luksusowe hotele. Nie zapominajcie także o Kłodzku, Bystrzycy Kłodzkiej, Stroniu Śląskim, Łądku Zdroju i Gminie Kłodzko, w których część atrakcji turystycznych jest cały czas dostępna i czeka na turystów.

Serdecznie zapraszamy Państwa na imprezy, które odbywają się w naszym Euroregionie. Informacje można znaleźć na naszych stronach internetowych <http://euroregion-glacensis.ng.pl> a <https://www.euro-glacensis.cz> w zakładce Kalendarz imprez.

Życzymy miłej lektury.



Bernadeta Tambor
Dyrektor Biura

VÝTVARNÁ SOUTĚŽ

POLSKO -MŮJ SOUSED



U PŘÍLEŽITOSTI PŘEDSEDNICTVÍ POLSKA V RADĚ EU 2025

Soutěží se ve 3 věkových kategoriích:

- 4 - 7 let
- 8 - 11 let
- 12 - 16 let

Uzávěrka soutěže: 31. 3. 2025



**EUROCENTRUM
HRADEC KRÁLOVÉ**



**EUROCENTRUM
PARDUBICE**



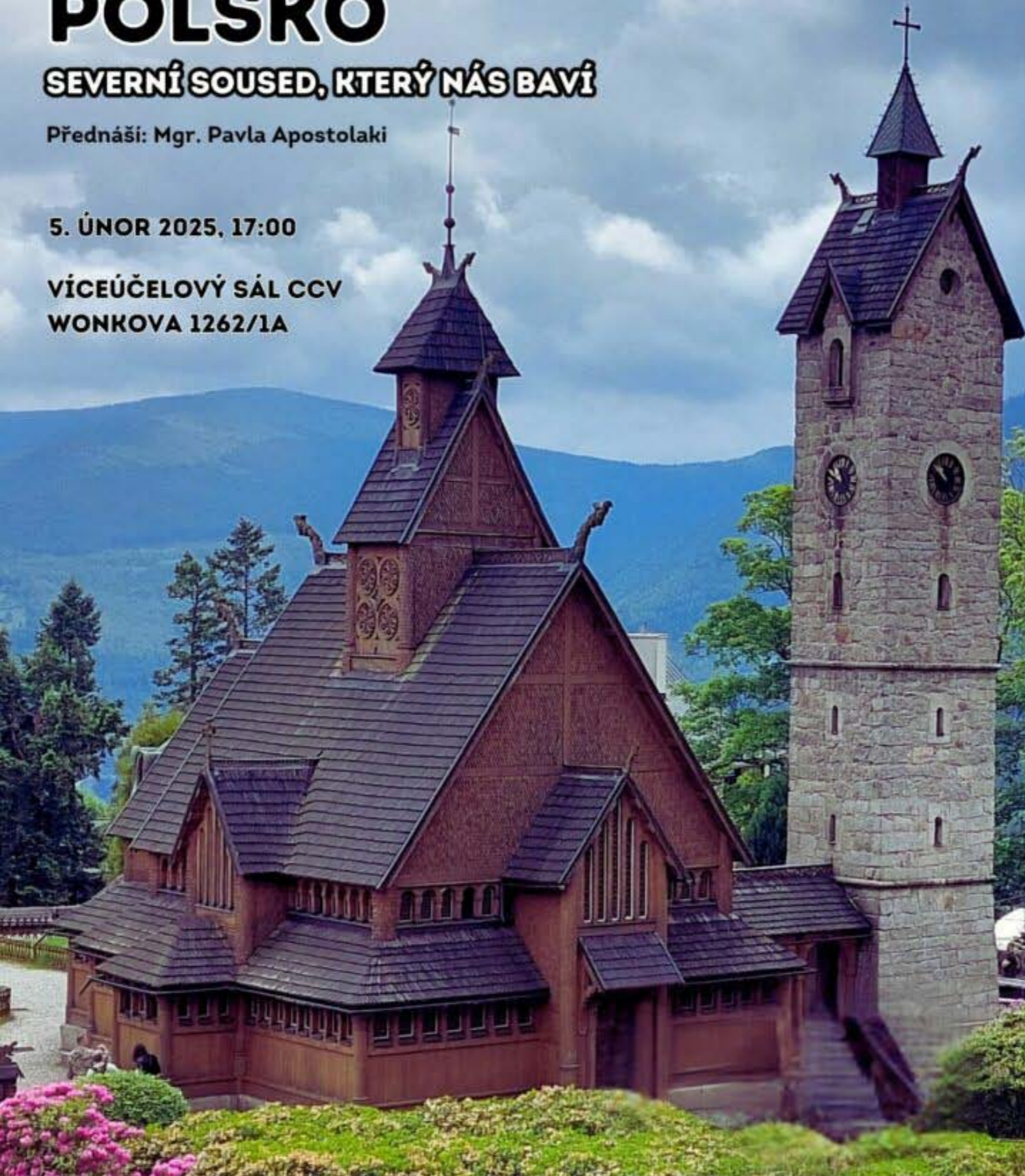
POLSKO

SEVERNÍ SOUSED, KTERÝ NÁS BAVÍ

Přednáší: Mgr. Pavla Apostolaki

5. ÚNOR 2025, 17:00

VÍCEÚČELOVÝ SÁL CCV
WONKOVA 1262/1A



WYNIKI WYBORÓW W NASZYCH REGIONACH CZŁONKOWSKICH



Hetmanem na kolejną kadencję został Petr Koleta, burmistrz Hronova, z ruchu politycznego ANO 2011. W skład nowo wybranej koalicji krajskiej wchodzi ruch polityczny ANO 2011, HLAS samospráv oraz koalicja wyborcza SPD, Trikolora, PRO i Svobodní.



W Kraju Pardubickim najwięcej głosów w regionie otrzymał ruch polityczny ANO 2011 (prawie 30%). Umowa koalicyjna została podpisana przez ruch polityczny ANO, 3PK, Koalicje pro Pardubický kraj i ODS z TOP 09. **Hetmanem Kraju Pardubického wybrano Martina Netolického** (3PK - Pro prosperující Pardubický kraj). Będzie sprawował urząd przez czwartą kadencję.



Hetmanem został wybrany Ladislav Okleštěk (ANO). Dziewięciu radnych pochodzi ze zwycięskiego ANO, a dwóch z czteropartyjnej koalicji SPD, Trikolora, PRO i Svobodní.

Gratulujemy.



EUROREGION GLACENSIS ZAKOŃCZYŁ PRZEWODNICTWO W STOWARZYSZENIU EUROREGIONÓW REPUBLIKI CZESKIEJ

W drugiej połowie 2024 roku Euroregion Glacensis przewodniczył Stowarzyszeniu Euroregionów Republiki Czeskiej.

Przewodnictwo przejęliśmy od czesko-austriackiego Euroregionu Pomoraví, natomiast prześlemy je kolejnemu Euroregionowi, tym razem z czesko-słowackiej granicy, Euroregionowi Bílé Karpaty.

WŚRÓD PRIORYTETÓW NASZEGO PRZEWODNICTWA ZNALAZŁY SIĘ:

1. Przygotowanie wspólnego stanowiska w sprawie przygotowania polityki spójności po 2027 roku.

W tej kwestii udało nam się omówić wspólne priorytety na przyszły okres ze Stowarzyszeniem Regionów Republiki Czeskiej, gdzie znaleźliśmy wspólne punkty dotyczące pomysłów na zmiany we wdrażaniu programów transgranicznych. Kolejne kluczowe spotkanie z przedstawicielami regionów odbędzie się 23 stycznia 2025 roku. Obecnie oczekujemy ważnego komunikatu ze strony nowo ukonstytuowanej Komisji Europejskiej, która na początku 2025 roku przedstawi swoje główne priorytety na kolejną kadencję, a polityka spójności będzie jednym z ważnych tematów.

2. Wspieranie i rozwój branży uzdrowiskowej na obszarze transgranicznym oraz wymiana najlepszych praktyk w tej dziedzinie.

Euroregion Glacensis to wyjątkowy obszar z wieloma uzdrowiskami, szczególnie po polskiej stronie naszego euroregionu. Branża uzdrowiskowa staje się zatem ważnym obszarem współpracy i przyczynia się do wspólnego rozwoju turystyki. Jednocześnie obszar ten jest wspierany za pośrednictwem wspólnych projek-

tów transgranicznych. Dlatego temu tematowi poświęciliśmy 29 października 2024 roku webinarium, które można obejrzeć pod adresem <https://asociaceeuroregionu.cz/2024/10/30/webinar-lazenstvi-v-prihranicnim-prostoru/>

Po wrześniowych powodziach na polsko-czeskim pograniczu zorganizowaliśmy dnia 10.12.2024 r. kolejne webinarium na temat Powódź: Zapobieganie, ochrona i usuwanie skutków. Webinarium można obejrzeć pod adresem <https://asociaceeuroregionu.cz/2025/01/02/webinar-povodne-prevence-ochrana-a-reseni-nasledku/>

3. Przygotowanie grup roboczych ds. spójności i finansowania Euroregionów.

Temat spójności i finansowania Euroregionów to kwestie długoterminowe, którymi Stowarzyszenie się zajmuje i ambicją naszego przewodnictwa było kontynuowanie tych działań. Stowarzyszenie wyznaczyło przedstawiciela do grupy roboczej ds. polityki spójności po 2027 roku przy Ministerstwie Rozwoju Regionalnego (MRR). Ostatnie spotkanie odbyło się 11.11.2024 r.

4. Przygotowanie wspólnego projektu w celu wymiany doświadczeń z wybranymi Euroregionami w Europie, finansowanego ze środków programów transnarodowych.

Wspólnie rozpoczęliśmy rozmowy na temat przygotowania i finansowania wspólnych projektów Stowarzyszenia. W tym roku Stowarzyszenie otrzymało dofinansowanie z MRR na wspólny projekt „**Utworzenie systemu identyfikacji administracyjnych i prawnych barier w rozwoju współpracy transgranicznej**”, którego efektem jest zdiagnozowanie stanu współpracy i przeszkód we współpracy w zakresie zintegrowanego systemu ratownictwa i w zakresie transgranicznej komunikacji publicznej. Efektem wspólnego projektu jest także powstanie i funkcjonowanie krajowego punktu kontaktowego ds. współpracy transgranicznej.

Ponadto przygotowano tematy do wspólnego europejskiego projektu dotyczącego wymiany doświadczeń z innymi europejskimi Euroregionami. Obecnie poszukiwane są odpowiednie źródła dofinansowania na sfinansowanie tych tematów.



WSPÓLNE TEMATY OBEJMUJĄ:

1. Europejskie Ugrupowanie Współpracy Terytorialnej (EUWT) – transgraniczny podmiot prawny – analiza procesu założenia, funkcjonowania, formy prawnej, doświadczenia z jego przyjęciem w regionie oraz wizja dalszego rozwoju, porównanie różnych EUWT między sobą. Proces przekształcenia Euroregionu w EUWT oraz porównanie EUWT, Euroregionu i podobnych podmiotów transgranicznych. Przygotowanie do nowego okresu programowania

UE i nowej polityki spójności UE 28+ - skuteczna instytucjonalizacja współpracy transgranicznej.

2. Transgraniczne instrumenty zintegrowane lub transgraniczne ITI – analiza funkcjonowania istniejących transgranicznych instrumentów zintegrowanych (jeśli istnieją) i zaproponowanie prawnej koncepcji funkcjonowania (organy decyzyjne, organy kontrolne, organy ustanawiające normy, organ wybierający projekty, funkcjonowanie sekretariatu). Transfer dobrych praktyk z istniejących zintegrowanych instrumentów transgranicznych i wyciąganie wniosków z tego, co nie jest w zintegrowanych instrumentach skuteczne.

3. Transgraniczne grupy robocze (GR) – ocena i zainspirowanie się funkcjonowaniem GR w całej Europie. Istnieją stałe, tymczasowe, tematyczne GP i in. Przyjrzenie się procesowi ich tworzenia, komu podlegają, jak często się spotykają, jak są liczne, kto ustala w ich ramach agendę i procesy, kto nimi kieruje, kto zarządza i obsługuje ich funkcjonowanie, jak skuteczne są grupy, jak wykorzystywane są wyniki ich prac, czy jest określony proces wdrażania wniosków grup roboczych, jak długo działają już GR?

4. Transgraniczne zarządzanie kryzysowe – analiza reagowania na transgraniczne zdarzenia nadzwyczajne, identyfikacja punktów problemowych i porównanie rozwiązań między krajami i regionami. Transfer przykładów dobrych praktyk, budowanie systemów wczesnego ostrzegania i przekazywanie informacji ponad granicami.

5. Digitalizacja – analiza i transfer dobrych praktyk w procesie digitalizacji zarządzania projektami i funkcjonowania Euroregionów i podobnych podmiotów działających w rozwoju regionalnym podmiotów przygranicznych i transgranicznych.

Przewodnictwo Euroregionu Glacensis zostanie oficjalnie przekazane Euroregionowi Białe Karpaty w formie przysłowiowej pałeczki sztafetowej w dniach 23-24 stycznia 2025 roku, kiedy to w Velichovkach na terenie naszego regionu odbędzie się wyjazdowe posiedzenie członków Stowarzyszenia Euroregionów Republiki Czeskiej.

„Szanowni Współmieszkańcy, minione przewodnictwo Euroregionu Glacensis w Stowarzyszeniu Euroregionów Republiki Czeskiej, które miało miejsce w drugiej połowie 2024 roku, było okresem intensywnej współpracy i poszukiwania nowych możliwości rozwoju naszych obszarów przygranicznych. Z dumą mogę powiedzieć, że w ciągu tych sześciu miesięcy wykonaliśmy wiele pracy, która przyczyniła się nie tylko do wzmocnienia relacji między Euroregionami, ale także do osiągnięcia naszych wspólnych celów.

Zorganizowaliśmy dwa ważne webinaria - jedno dotyczyło branży uzdrowiskowej w przestrzeni transgranicznej, podczas którego dzieliliśmy się najlepszymi praktykami, a drugie poświęcone było zapobieganiu i radzeniu sobie ze skutkami powodzi, która w tym roku dotknęła nasz region. Spotkania te pozwoliły

nam rozpocząć ważne debaty i wzmocnić współpracę w obszarach, które mają wpływ na jakość życia w naszych regionach po obu stronach granicy.

Za kluczowe uważam również postępy w przygotowaniach do nowego okresu programowania Unii Europejskiej. W ramach naszego przewodnictwa ustaliliśmy wspólne priorytety i przygotowaliśmy grunt pod przyszłą politykę spójności po 2027 roku. Proces ten będzie kontynuowany, a pod koniec stycznia 2025 roku odbędzie się kolejne spotkanie ze Stowarzyszeniem Regionów Republiki Czeskiej.

Chciałbym wyrazić podziękowania wszystkim, którzy uczestniczyli w przewodnictwie - czy to poprzez przygotowanie ważnych dokumentów, organizację wydarzeń czy wsparcie wspólnych projektów. Wspólnie pokazaliśmy, że Euroregion Glacensis jest nie tylko wiarygodnym partnerem, ale także inicjatorem pozytywnych zmian.

Nasze przewodnictwo oficjalnie zakończymy w dniach 23-24 stycznia 2025 roku, kiedy to przełączymy pałeczkę naszym kolegom z Euroregionu Białe Karpaty. Wierzę, że oni także nawiążą do naszych starań i będą kontynuować pogłębianie współpracy między Euroregionami.

W Nowym Roku życzę wszystkim mieszkańcom naszego regionu zdrowia, zadowolenia oraz wielu sukcesów osobistych i zawodowych. Cieszę się, że wspólnie będziemy nadal przesuwać granice tego, co jest możliwe w naszej współpracy transgranicznej” - dodał Jan Birke, prezes Euroregionu Glacensis, który podczas przewodnictwa pełnił również funkcję prezesa Stowarzyszenia Euroregionów Republiki Czeskiej.

Sekretariat Euroregionu

Projekt BIELAWSCY "TKACZE" – TEATR HISTORII

Projekt rozpoczęty z początkiem czerwca z inicjatywy Jarosława Florczaka, w którego realizację zaangażowanych było ok 50 osób. Do końca wytrzymało ok 40 z tego 37 stworzyło bardzo oryginalne i stojące na wysokim poziomie widowisko. Widowisko szczególne, bo związane ze 100-leciem nadania praw miejskich Bielawie, 180 rocznicą buntu tkaczy sowiogórskich i 70-leciem premiery spektaklu TKACZE G. Hauptamtna w wykonaniu Teatru Robotniczego w Bielawie. Mieszkańcy Bielawy i wielu pobliskich miejscowości z terenu powiatu dzierzoniowskiego, wsparci przez kilku zawodowych artystów pokazali historię regionu, tym samym w jego historię się zapisując.

Grupa nie miała nazwy, aczkolwiek mówią o sobie: tkacze. Nazwa szczególna dla regionu, który przez setki lat był związany z tkactwem i przemysłem włókienniczym.



Ten czas, dla tej grupy, to dziesiątki prób, dni zdjęciowych, kilka spotkań warsztatowych: z Huberem Sulimą i Mariuszem Kiljanem, kilka spotkań historyczno-edukacyjnych min. w domu tkacza w Rościszowie i remontowanej, pieszyckiej gospodzie "Za zieloną bramą".



19 października 2024r. w Teatrze Robotniczym im. Teodora Mierzei, miała miejsce premiera przygotowanego spektaklu TKACZE 2024. Całość miała nietypową formę, która łączyła w sobie teatr telewizji z występami na scenie.

Zgromadzona publiczność, która wypełniła całą salę doceniła ogrom pracy i wysiłku grupy teatralnej gromkimi brawami.

**Miejski Ośrodek Kultury i Sztuki
w Bielawie**



PILNÍKOV

Nazwa projektu: **Przyjaźń z historią**

Numer rejestracyjny projektu: G.003.04.0006

Cel projektu: Pogłębianie transgranicznych więzi mieszkańców i instytucji polsko-czeskiego pogranicza, kontynuacja tradycyjnych spotkań mieszkańców, zwiększenie wzajemnego zaufania i przełamywanie narodowościowych uprzedzeń wśród mieszkańców euroregionu poprzez wzajemne kontakty, wspólne spędzanie wolnego czasu i poznawanie pogranicza.

Rezultaty projektu:

1. Miasto z historią i romantyzmem, 510 lat nabycia praw miejskich – 29.06.2024
2. Dzień Miasta Pilníkov – dni miasta, spotkanie stowarzyszeń – 07.09.2024
3. Karnawałowa parada i zabawa – luty 2025

Pilníkov jest miastem od 510 lat

W ostatnią sobotę czerwca rynek w Pilníkovie tętnił średniowieczną atmosferą. Kuglarze, rycerze i muzycy zebrawali się tutaj, aby wspólnie z mieszkańcami świętować 510. rocznicę nadania Pilníkovi praw miejskich.



Obchody rozpoczęły się paradą, która wyruszyła z Hradčina w kierunku rynku. W korowodzie szli ludzie w historycznych strojach, prowadzeni przez bębniarzy, za którymi podążał poczet sztandarowy niosący regionalne sztandary. Za nimi szli pilniccy radni, którzy również przebrali się w historyczne stroje. Po przybyciu na

rynek uczestnicy schronili się w cieniu, skąd zabrzmiały uroczyste przemówienia. Burmistrz Josef Červený powitał uczestników, podobnie jak Wiesław Cepielik, który dołączył do obchodów wraz z sekretarzem Martą Kwiecień i liczną delegacją przyjaciół z partnerskiej gminy Marciszów.

Bogaty program oferował publiczności wszystko, od występów kuglarzy i komików, poprzez scenki historyczne i pojedynki rycerskie, po średniowieczną muzykę, która rozbrzmiewała na rynku. Zwiedzający mogli również spróbować swoich sił w strzelaniu z łuku, pracy kowala przy wykuwaniu gwoźdźca, przedzenia na kółwrotku czy odlewania przedmiotów z ołowiu. Dużą atrakcją była możliwość wybicia własnego kutnohorskiego grosza.

Wraz z nadejściem zmroku rynek rozświetliły ogniska, tworząc scenerię dla finałowego pokazu ognia.

Przez cały dzień na rynku coś się działo, a odwiedzający odchodzili zachwyceni. Zgodzili się, że tego typu wydarzenia promujące współpracę transgraniczną mają ogromne znaczenie i z radością oczekują kolejnych okazji do wspólnego świętowania historii i przyjaźni.



Dzień Miasta Pilníkov 2024

Tegoroczny Dzień Miasta Pilníkov rozpoczął się od przedpołudniowego otwarcia wieży miejscowego kościoła, gdzie zwiedzający mogli zobaczyć jej obecny stan. W międzyczasie na boisku piłkarskim stara gwardia Spartaka Pilníkov, wzmocniona drużyną z Marciszowa, zagrała przeciwko Klubowi dawnych piłkarzy. Mecz na doskonale przygotowanym boisku przyniósł mnóstwo akcji, które ekscytowały wszystkich fanów piłki nożnej.



Popołudniowy program rozpoczął się koncertem zespołu Team Revival. Następnie uroczystości oficjalnie otworzył moderator Karel Hynek wraz z burmistrzem Josefem Červeným. Dołączyli do nich goście z miast partnerskich Marciszów, Vítězná i Vlčice. Po rozpoczęciu odbył się występ mażoretek Nessie Trutnov oraz koncert zespołu Michal Tučný Revival.

Ogłoszony został plebiscyt Pilnikovski Pelikan. Nagrodę za pomoc współmieszkańcom otrzymał Ludevít Bodó. Następnie publiczność została oczarowana koncertem orkiestry dętej Koletova hornická hudba oraz tradycyjnymi zawodami o tytuł pilnikovskiego siłacza i siłaczki. Mężczyźni rywalizowali w rzucie beczką piwa, kobiety w rzucie garnkiem.

Wieczór uświetniły Musicale Naruby. Trio Josef Vágner, Jan Kopečný i Petr Ryšavý zaśpiewało znane przeboje z musicali, takich jak Nędznicy czy Trzej muszkieterowie. Następnie odbył się spektakularny pokaz sztucznych ogni, który zakończył się koncertem Revival Banda.

Dla dzieci przygotowano bogaty program. W domku myśliwskim mogły pogłaskać lamę, przejechać się na wielbłądzie, tworzyć na warsztatach lub bawić się z Honzą Popletą. Było malowanie twarzy i atrakcje w wesołym miasteczku dla wszystkich grup wiekowych.

Dni miasta odwiedziło ponad 1500 osób, które spędziły niezapomniany dzień pełen zabawy i przyjaznej atmosfery.

ŽACLĚŘ

Nazwa projektu: **Rowerowa przygoda na polsko-czeskim pograniczu**

Numer rejestracyjny projektu: G.003.04.0003

Cel projektu: Pogłębianie transgranicznych więzi mieszkańców i instytucji polsko-czeskiego pogranicza, kontynuacja tradycyjnych spotkań mieszkańców, zwiększenie wzajemnego zaufania i przełamywanie narodowościowych uprzedzeń wśród mieszkańców euroregionu poprzez wzajemne kontakty, wspólne spędzanie wolnego czasu i poznawanie pogranicza.



Rezultaty projektu:

1. Rozpoczęcie sezonu rowerowego w Žacléřu – 11.05.2024
2. Rajd rowerowy „Doliną Bobru Žacléř - Wleň” – 22-23.06.2024
3. Zakończenie sezonu rowerowego w Žacléřu – 19.10.2024

Zawsze w drugą majową sobotę rynek w Žacléřu zapełnia się rowerzystami. Niezależnie od tego, czy zima daje się jeszcze we znaki, czy już nadchodzi wiosna, czy jest jakoś pomiędzy. Zainteresowanie jest zawsze duże, udział polskich przyjaciół z partnerskiego Lwówka

Śląskiego jest oczywisty, podobnie jak z przygranicznej gminy Lubawka.

Impreza ma dwudziestoletnią tradycję, a do jej popularności, rozwoju i zdolności przetrwania w konkurencji wielu podobnych wydarzeń przyczynia się niewątpliwie wsparcie w postaci czesko-polskich projektów Euroregionu Glacensis. I to nie tylko po to, by utrzymać jedno wydarzenie, ale by rozszerzyć je na inne w całym sezonie rowerowym. Każdego roku popularny i cieszący się dużym powodzeniem jest czerwcowy rajd rowerowy Doliną Bobru prowadzący po międzynarodowym szlaku rowerowym ER-6 a także jesienne zakończenie sezonu rowerowego we Lwówku, a następnie w Žacléřu.

Polscy partnerzy na ostatnim wydarzeniu w danym roku już zgłaszają i zapewniają: „W przyszłym roku kontynuacja, prawda?”. „Zdecydowanie tak” - brzmi odpowiedź. Nie może nawet być inaczej. Ze względu na ludzi, wiele lat budowaną tradycję, potrzebę wzajemnych kontaktów i poznawania się.

Tegoroczny projekt „Rowerowa przygoda na polsko-czeskim pograniczu” pomiędzy Žacléřem a Lwówkiem Śląskim po raz kolejny potwierdził, że wysiłek włożony w przygotowanie, organizację i obsługę administracyjną ma sens. Na przykład, lista obecności z wydarzenia otwierającego zawiera prawie 300 nazwisk. W ciągu roku dzięki temu udaje się zachęcić do pobytu na świeżym powietrzu, zdrowego ruchu i poznawania setki osób. Towarzyszą temu tysiące uścisków dłoni i być może miliony słów w ramach wzajemnych rozmów. A to już warto jest pracy.

Jedynym utrudnieniem w tym roku była powódź we Lwówku, która prawie całkowicie zniweczyła przygotowane zakończenie sezonu. Nie mamy władzy nad pogodą, ale mimo to wiemy, że w następnym roku kilka razy się spotkamy.

Aleš Vaníček
burmistrz miasta



AUTOSTRADA D11

Trutnov – granica państwa Czechy/Polska



Budowa autostrady D11 nie tylko zapewni wysokiej jakości połączenie transgraniczne z Polską, ale także przejmie funkcję istniejącej przeciążonej drogi I/37. Droga ta łączy obecnie ważne ośrodki regionalne Jaroměř - Dvůr Králové nad Labem - Trutnov. Na danym odcinku prowadzi w kategorii S 11,5 i S 9,5. Autostrada D11 połączy ośrodki o znaczeniu ponadregionalnym - Pragę, Hradec Králové, Polskę.

Obecnie D11 czeka na ukończenie pozostałych ok. 41 km do granicy z Polską.

Autostrada D11 obecnie kończy się na węzle Jaroměř-sever. Wokół Hradca Králové D11 prowadzi razem z D35 do drugiego węzła autostradowego D35xD11 (węzeł Platiště), gdzie D35 rozłącza się w kierunku Liberca. Trasa prowadzi dalej do Jaroměra. Następne odcinki poprowadzą do Trutnova, a potem do granicy z Polską. Na granicy czeska autostrada połączy się ze zbudowaną już polską drogą ekspresową S3, prowadzącą przez całą Polskę do Morza Bałtyckiego.

Autostrada D11 jest zgodnie z międzynarodową umową TEN-T (Umowa europejska o głównych drogach ruchu międzynarodowego) częścią europejskiego korytarza transportowego Paryż - Norimberga - Pilzno - Praga - Hradec Králové - Wrocław - Warszawa - Brześć - Moskwa, który łączy Europę zachodnią i wschodnią.

LOKALIZACJA I OPIS BUDOWY

Budowa „D11 1109 Trutnov - granica państwa

Czechy/Polska” jest końcową częścią autostrady Praga-Hradec Králové-Jaroměř-Trutnov-Královec (granica państwa). Stanowi kontynuację budowy 1108 na km 133,000 i kończy się na km 154,175. Jest to czteropasmowa autostrada o łącznej długości 21 175 metrów. Połączenie z odcinkiem 1108 znajduje się na północ od miejscowości Strátež przed węzłem Strátež. Do węzła prowadzi droga dojazdowa z Trutnova o długości 1357 m (kategoria S 9,5/70).

Od granicy odcinków 1108 i 1109 trasa autostrady będzie pagórkowatym, w większości zalesionym terenem po dwóch przeciwnych łukach wokół zachodnich obrzeży gminy Starý Rokytník w kierunku Trutnova, dzielnicy Poříčí. Gmina Starý Rokytník omijana jest na zachodnich obrzeżach mostem o długości 250 m między wzgórzami Hůrka i Houska.

Trasa autostrady obniża się z płaskowyżu w kierunku Poříčí przez uskoki terenu o różnicy wysokości około 100 metrów. Pierwszy z dwóch tuneli na trasie znajduje się pod grzbietem Poříčský hřbet, który pokonuje uskoki terenu. Tunel zaprojektowano jako dwie oddzielne nawy o łącznych długościach 540 metrów i 576 metrów.

Dzielnica Trutnova Poříčí jest połączona z autostradą D11 na węzle Poříčí (drogą dojazdową o długości około 300 m). Jest to skrzyżowanie z drogą I/14. Dzielnice miasta przecina w obszarze terenów przemysłowych największą estakadą mostową na trasie o długości 715 metrów - most Poříčí.



Od Trutnova w kierunku granicy państwowej trasa będzie korytarzem równoległym do istniejącej drogi I/16 wzdłuż zbiornika popiołu elektrowni ciepłej Poříčí II. Drugi tunel Opevnění zaprojektowany jest w przekroju dwunawowym o łącznych długościach 492 metrów i przechodzi pod północno-wschodnim zboczem krawędzi zalesionego grzbietu na zachód od końca zbiornika popiołu. W dalszej części trasa będzie pagórkowatym terenem z głębokimi poprzecznymi dolinami wokół miejscowości Zlatá Olešnice, Bernartice, Lampertice i Královec. Na 146,5 km trasa autostrady D11 przecina drogę I/16 na północnych obrzeżach gminy Zlatá Olešnice. Za wzniesieniem Vlaštovčí vrch trasa pokonuje dolinę rzeki Ličná, linię kolejową i drogę lokalną siedmiopręstwowym mostem o długości 670 metrów. Kolejnym dominującym mostem jest most Lampertice nad poprzeczną doliną między Bernarticami i Lamperticami, o długości 330 metrów i wysokości 42 metrów. Węzeł Královec to skrzyżowanie z drogą II/300 na południowych krańcach miejscowości Královec. Przejście przez granicę

państwową do Polski znajduje się na zachód od miejscowości Královec (od istniejącego przejścia na drodze I/16). Miejsce przecięcia granicy jest skoordynowane z trasą drogi ekspresowej S3 Lubawka-Legnica-Szczecin na terytorium Polski, która została oddana do użytku na całej długości pod koniec lipca 2024 roku. Na trasie zaprojektowano trzynaście większych mostów nad dolinami o długości ponad 100 metrów (w tym trzy duże obiekty mostowe: 715-metrowy most Poříčí, 670-metrowy most nad doliną rzeki Ličná i 330-metrowy most Lampertice).

STAN PRZYGOTOWANIA / REALIZACJI

W dniu 15 października 2014 roku Komisja Centralna Ministerstwa Transportu zatwierdziła plan projektu. Dnia 11.12.2019 r. wydano decyzję lokalizacyjną, która nabyła mocy prawnej dnia 25.01.2020 r. na okres 5 lat. W 2018 roku rozpoczęto PGP budowy i zatwierdzono roboty ziemne ZP dla placówki zarządu i utrzymania autostrady Strátež. W 12/2020 opracowano gotową wersję dokumentacji projektowej do celów wydania pozwolenia na budowę. W 10/2020 rozpoczęto wykupy gruntów. W 12/2023 podpisano 100% umów kupna-sprzedaży (łącznie 171 aktów własności). Zakończono uzupełniające badania geotechniczne. W 11/2021 rozpoczęto prace nad wykonawczą dokumentacją projektową. Opracowano projekt robót ziemnych dla badań archeologicznych. Na trasie budowy zakończono roboty ziemne pod badania archeologiczne, jak i same badania. Dnia 1.07.2022 r. złożono wnioski o wydanie pozwolenia na budowę, a 26.01.2023 r. Ministerstwo Transportu rozpoczęło postępowanie dla głównych obiektów budowlanych (np. trasa główna, węzły, mosty na D11, tunele, ekrany akustyczne). Ministerstwo Transportu wydało pozwolenie na budowę dnia 3.08.2023 r., z powodu złożonego odwołania pozwolenie uprawomocniło się 15.12.2023 r. Przetarg na wykonawcę robót budowlanych został ogłoszony w dniu 19.12.2022 r. Złożono sześć ofert. W 11/2023 r. Dyrekcja Dróg i Autostrad wybrała wykonawcę robót budowlanych,

ale w 12/2023 złożono sprzeciw wobec wyłonionej najkorzystniejszej ofercie (spółki BUDIMEX S.A.), w związku z czym nie podpisano umowy. W 01/2024 r. spółka MI Roads złożyła sprzeciw do Urzędu Ochrony Konkurencji i Konsumentów zaskarżając wyłonienie najkorzystniejszej oferty. W 04/2024 UOKiK podjął decyzję o unieważnieniu wyboru najkorzystniejszej oferty. W związku z tym procedura powróciła do etapu oceny ofert. W następstwie decyzji UOKiK, a następnie pomimo wielokrotnych wezwań w związku z niezłożeniem potwierdzenia spełnienia kryteriów kwalifikacyjnych, Dyrekcja Dróg i Autostrad w 05/2024 wykluczyła z postępowania przetargowego na wykonawcę spółkę BUDIMEX SA. W 06/2024 Dyrekcja Dróg i Autostrad odrzuciła sprzeciw tej spółki wobec jej wykluczenia z postępowania przetargowego, po czym spółka

złożyła wniosek do UOKiK o weryfikację decyzji zamawiającego o jej wykluczeniu. Dyrekcja Dróg i Autostrad jednocześnie podjęła decyzję o nowym zwycięzcy przetargu. W 07/2024 UOKiK odrzucił wniosek spółki BUDIMEX S.A. o weryfikację czynności zamawiającego Dyrekcji Dróg i Autostrad. Prezes UOKiK dnia 4.10.2024 r. potwierdził w drodze decyzji postępowanie Dyrekcji Dróg i Autostrad i pierwszoinstancyjną decyzję UOKiK o wykluczeniu spółki BUDIMEX S.A. oraz wybór wykonawcy, konsorcjum kierowanego przez spółkę MI Roads. Po uzyskaniu mocy prawnej, umowa z wykonawcą została zawarta w dniu 8.10.2024 r.

Budowa została oficjalnie rozpoczęta 11.10.2024 r.

DANE DOTYCZĄCE BUDOWY

Główna trasa:

długość: 21 175 m
kategorie: D 26,0/130 i D 21,5/110

Tunele:

Poříčí: 540 m + 576 m
Opevnění: 2x 492 m

Obiekty mostowe:

na autostradzie: 23, nad autostradą: 5
całkowita długość mostów: 3853 m

Węzły:

Węzeł Strítěž (całkowita długość rozgałęzień: 651 m),
Węzeł Poříčí (całkowita długość rozgałęzień: 746 m),
Węzeł Královec (całkowita długość rozgałęzień: 878 m)

Ekran akustyczny:

Liczba: 10 (całkowita długość: 1615 m)

Przeniesienia i przebudowy pozostałych dróg:

drogi I kategorii: 3 (całkowita długość: 1807 m)
drogi II. i III. kategorii: 2
drogi lokalne: 7 (długość całkowita 2938 m)
drogi polne i leśne: 21

Nazwa przedsięwzięcia:

Dálnice D11, stavba 1109,
Trutnov–státní hranice ČR/Polsko (Autostrada D11,
budowa 1109, Trutnov – granica państwa RCZ/Polska)

Miejsce budowy:

kraj hradecki

Obręb ewidencyjny:

Bernartice, Křenov u Žacléře, Královec, Lampertice, Bohuslavice nad Úpou, Bojiště u Trutnova, Debrné, Poříčí u Trutnova, Starý Rokytník, Trutnov, Zlatá Olešnice, Strítěž u Trutnova

Typ budowy:

nowa budowla, liniowa

Zamawiający:

Ředitelství silnic a dálnic s. p. (Dyrekcja Dróg i Autostrad, p.p.)

Wykonawca dokumentacji projektowej:

Stowarzyszenie Valbek -Bung

Wykonawca:

Konsorcjum MI Roads a.s., Doprastav a.s., Metrostav TBR a.s., Subterra a.s. i Duna Aszfalt

Szacowany koszt budowy:

13 068 000 000 CZK (netto)

Cena budowy zgodnie z umową:

11 710 017 710 CZK (netto)

Współfinansowanie:

Współfinansowane z Funduszu Spójności w ramach Programu Transport 2021-2027 (OPD3)

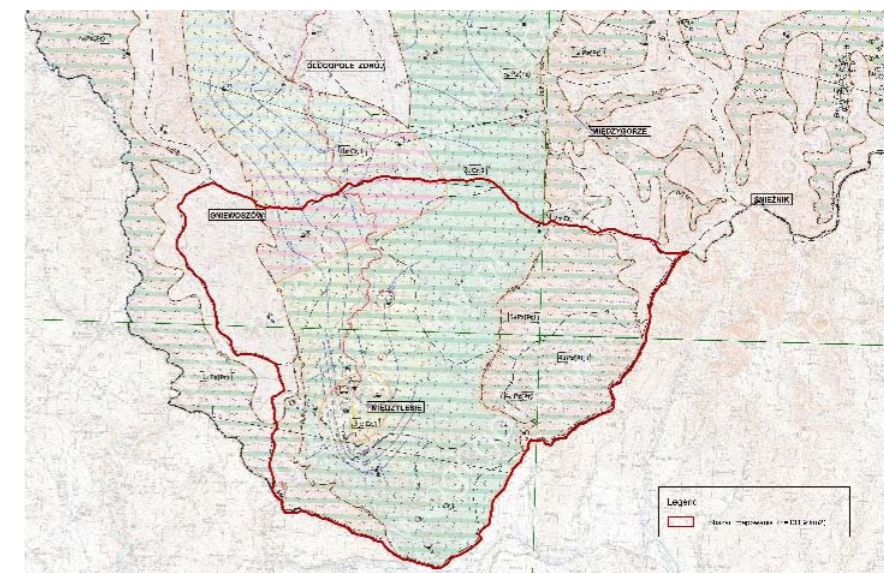
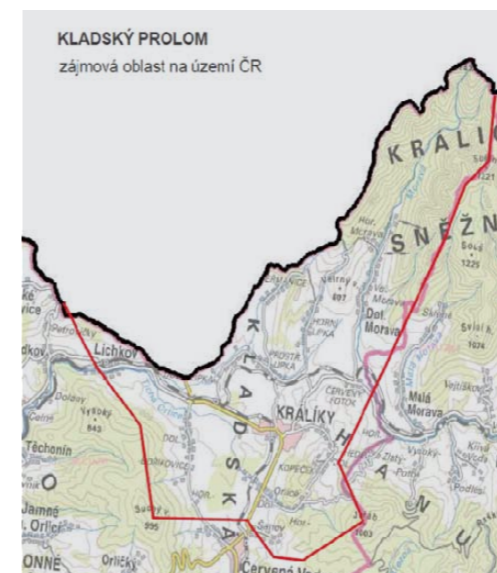
Nazwa projektu: **Badanie ekosystemu wodnego w przełomie kłodzkim**

Partnerzy projektu: Kraj Pardubicki – Partner Wiodący

Państwowy Instytut Geologiczny – Państwowy Instytut Badawczy

Harmonogram: 1.02.2025 – 30.06.2029

Dofinansowanie z EFRR: 886 153,51 EUR



W dniu 17.10.2024 r. Komitet Monitorujący Programu Interreg Czechy-Polska, w ramach priorytetu 1 Zintegrowany system ratownictwa i środowisko oraz w ramach celu szczegółowego 1.2 Bardziej skoordynowane podejście do ochrony środowiska na pograniczu czesko-polskim, zatwierdził projekt pn. „**Badanie ekosystemu wodnego w przełomie kłodzkim**”.

Celem projektu jest przygotowanie opracowania specjalistycznego mapującego nie tylko obecny stan wód podziemnych w przełomie kłodzkim, ale także zaproponowanie działań mających na celu utrzymanie przynajmniej obecnego stanu ekosystemu wodnego.

W trakcie realizacji projektu przeprowadzone zostaną szczegółowe badania budowy geologicznej obszaru w celu zrozumienia procesów powstawania i akumulacji wód podziemnych. Ponadto zostanie zdiagnozowany poziom wód gruntowych zależnie od charakteru podłoża

geologicznego. Będą też zidentyfikowane zanieczyszczenia w odniesieniu do charakteru użytkowania gruntów.

Planowane badania terenowe i hydrometryczne, które obejmą teren około 100 km² po stronie czeskiej i 110 km² po stronie polskiej, zostaną uzupełnione wykonaniem 8 odwiertów (4 po stronie czeskiej i 4 po stronie polskiej). Odwierty te zostaną wykorzystane do weryfikacji historycznych danych geologicznych i hydrogeologicznych, monitorowania poziomu wód podziemnych i jakości wody na tym obszarze.

Powstałe w ten sposób opracowanie specjalistyczne powinno określić parametry przyszłego zagospodarowania obszaru, niekolidującego z głównym celem prac, tj. posiadaniem obszaru, na którym ekosystem wodny zostanie zachowany nawet za wiele dziesięcioleci. Użyte informacje i zalecenia zostaną włączone do planów zagospodarowania przestrzennego gmin i miast oraz planów gospodarowania wodami w dorzeczu.



Spolufinancováno
Evropskou unií

Ministerstvo dopravy
Státní fond dopravní
infrastruktury



KIEDY GÓRY ŁĄCZA

Od ponad półtora roku jedenastu partnerów z siedmiu krajów Europy Środkowej realizuje projekt **Od Alp po Karpaty - wzmocnienie modeli zarządzania na rzecz zrównoważonego rozwoju obszarów górskich w Europie Środkowej. Co przez to rozumieć?**



Europa Środkowa charakteryzuje się zróżnicowanym krajobrazem, w którym góry w większości stanowiły granice między różnymi formami państwowymi. Z przyrodniczego punktu widzenia, poszczególne pasma górskie są jednak jednostkami o podobnych warunkach klimatycznych, faunie i florze, zasobach mineralnych i energetycznych oraz gospodarce, która jest od nich uzależniona, zarówno rolniczej, jak i przemysłowej, a także z podobnymi problemami i zagrożeniami, przeszłymi i obecnymi.

W Unii Europejskiej udało się faktycznie znieść wewnętrzne granice międzypaństwowe, a swobodny przepływ osób i towarów jest, poza pewnymi wyjątkami, powszechny. Unia Europejska także intensywnie wspiera współpracę transgraniczną w wielu sektorach, od budowy infrastruktury, przez ochronę przyrody po edukację i kulturę. Jednak wiele projektów cierpi z powodu braku ciągłości z innymi

działaniami podejmowanymi na danym terenie lub braku rzeczywistej trwałości po zakończeniu wsparcia finansowego.

Projekt, który jego realizatorzy określają akronimem CENTRAL MOUNTAINS, ma na celu zmapowanie dotychczasowych inicjatyw współpracy transgranicznej w Karpatach, Alpach i Sudetach, zachęcenie stojących za nimi organizacji i przetestowanie narzędzi wsparcia, które mogą przyczynić się do rozwoju transgranicznych obszarów górskich, zwłaszcza w dziedzinie zrównoważonej turystyki, społeczeństwa obywatelskiego i wsparcia lokalnej przedsiębiorczości.

Projekt został zainicjowany przez polską część Euroregionu Karpackiego (ACE), a głównym partnerem jest Powiat Rzeszowski. W projekt zaangażowane są również Związek Miast i Gmin Słowacji (ZMOS), węgierska Carpathian Foundation (CF), czeskie Stowarzysze-

nie Marek Regionalnych (ARZ), polska Fundacja Ochrony Krajobrazu (FOK) oraz Europejskie Ugrupowanie Współpracy Terytorialnej (EUWT) Alpine Pearls obejmujące Niemcy, Włochy, Austrię, Szwajcarię i Słowenię. Nadzór metodyczny nad realizacją projektu sprawuje CIPRA International Lab z Austrii oraz dwie włoskie instytucje badawcze - Eurac Research i Institute of International Sociology of Gorizia.

Trzyletni projekt, trwający od kwietnia 2023 roku do marca 2026 roku, **podzielony jest na trzy główne etapy: pierwszy (analityczny)** dotyczył opracowania wspólnej perspektywy lepszego zarządzania współpracą na obszarach górskich w Europie, **drugi (wdrożeniowy)** koncentruje się na różnych działaniach na obszarach objętych projektem w celu wzmocnienia współpracy i przetestowania struktur i procesów zarządzania, a **trzeci (aplikacyjny)** powinien zaowocować wspólnymi rozwiązaniami przynoszącymi pozytywne zmiany. Powinny one być stałe i zrównoważone, nawet bez dodatkowego finansowania zewnętrznego.

Obecnie znajdujemy się na drugim etapie, którego działania podzielone są na dwie grupy. W pierwszej testowane są **odnowione transgraniczne struktury zarządzania w Karpatach i Alpach**, a mianowicie:

- **Karpacka Platforma Zrównoważonej Turystyki**, której idea zawarta jest w Konwencji Karpackiej i obecnie próbuje ją realizować rumuński powiat Braszów,
- **EUWT Alpine Pearls**, które reformuje swoją strukturę, oraz

- **Platforma Karpackiego Społeczeństwa Obywatelskiego**, utworzona w efekcie międzynarodowego projektu w 2018 roku, która dzięki projektowi stanowi hub organizacji non-profit.

W drugiej grupie realizowane są **cztery samodzielne**, ale uzupełniające się plany działania:

- Plan działania na rzecz **rozwoju zrównoważonej turystyki** w Karpatach (plan jest realizowany przez Euroregion Karpacki we współpracy z Fundacją Karpacką, ZMOS i powiatem Braszów)
- Plan działania na rzecz rozwoju **EUWT Alpine Pearls** (realizowany przez stowarzyszenie Alpine Pearls)
- Plan działania na rzecz **włączenia obywateli w procesy decyzyjne w Karpatach** (realizowany przez Fundację Karpacką we współpracy z Euroregionem Karpackim, ZMOS i powiatem Braszów) oraz
- Plan działania na **rzecz współpracy publiczno-prywatnej w Sudetach** w zakresie produktów regionalnych i usług turystycznych (realizowany przez ARZ i FOK).

Jednocześnie oczekuje się, że działania projektu pomogą wzmocnić istniejące i stworzyć nowe **transgraniczne obszary funkcjonalne**:

- Dla trzech istniejących obszarów funkcjonalnych - Kremenaros, Beskid Niski i Brama Przemyska powstaje **strategia i model operacyjny**.

Interreg
CENTRAL EUROPE



Co-funded by
the European Union

Central Mountains



- ZMOS opracowuje **aplikację mobilną** dla platformy komunikacyjnej do wzajemnego informowania się dostawców usług turystycznych.
- ARZ i FOK budują **Dom Marek Regionalnych na czesko-polskim pograniczu** - wirtualną platformę współpracy w celu wykorzystania potencjału marek regionalnych dla rozwoju regionów, zwłaszcza w sudeckim regionie przygranicznym.

W ARZ wyszliśmy z założenia, że jeśli chcemy w pełni wykorzystać potencjał marek regionalnych, musimy zacząć od siebie, czyli od poszczególnych marek i ich posiadaczy.

W styczniu 2024 roku zorganizowaliśmy spotkanie w Karkonoszach z przedstawicielami regionów turystycznych, samorządów i przedsiębiorców, a w formie interaktywnych warsztatów zbadaliśmy obecną świadomość marek regionalnych i sposoby jej poszerzenia.

Następnie przyjrzelśmy się dogłębnie teorii brandingu i jej zastosowaniu w praktyce poszczególnych wytwórców i usługodawców, a także koordynatorów regionalnych marek. Kontynuowaliśmy serię konsultacji w zamkniętej grupie na Facebooku dla posiadaczy i koordynatorów marek i zaoferowaliśmy obu grupom **serię szkoleń**

online na różne tematy związane z brandingiem, a mianowicie media społecznościowe, audyt marki, podróż klienta i fotografie dla nie-fotografów. Uczestniczyć można było tylko w poszczególnych, ale najlepszy efekt miały wszystkie cztery tematy jako całość. Ponadto dla zainteresowanych otworzyliśmy też **możliwość indywidualnych konsultacji**.

Kolejnym działaniem w ramach projektu powinien być **konkurs dla dzieci ze szkół podstawowych**, który w zabawny sposób wprowadzi je w znaczenie marek regionalnych, a być może uda się zaangażować również średnie szkoły zawodowe i zasadnicze szkoły zawodowe, aby spróbowały certyfikować własne produkty.

Kolejne spotkanie **z tak zwanymi interesariuszami projektu** zaplanowano na wrzesień na ziemi opawskiej, ale z powodu powodzi musieliśmy je przełożyć o miesiąc. Oprócz podmiotów lokalnych z regionu turystycznego i marki regionalnej Śląsk Opawski, zaproszenie przyjęli również przedstawiciele powiatu pszczyńskiego, którzy wprowadzili markę opartą na modelu czesko-polsko-słowackiego regionu Górolsko Swoboda, a także sekretarze Euroregionów Silesia i Glacensis, jak również przedstawiciele czeskich krajów samorządowych

(Ołomunieckiego i Hradeckiego) oraz lokalnych grup działania i certyfikowanych wytwórców i usługodawców. Wynikiem spotkania jest stwierdzenie, że zainteresowane współpracą są wszystkie uczestniczące strony, a jej podstawą jest wymiana informacji, która może inspirować do dzielenia się doświadczeniami, a nawet wspólnych działań.

Właśnie temu powinna służyć platforma **Dom Marek Regionalnych na pograniczu polsko-czeskim**, która jest przygotowywana w ramach projektu CENTRAL MOUNTAINS, a memorandum o współpracy, które formalnie ją stworzy, powinno zostać zatwierdzone na następnym osobistym spotkaniu zaplanowanym na początku grudnia przez polskiego partnera

FOK. Dom Marek zostanie zaprezentowany opinii publicznej **w broszurze informacyjnej**, która ma zostać wydana (online i w ograniczonym zakresie w wersji drukowanej) w przyszłym roku.

W końcowej fazie projektu, tj. od jesieni 2025 roku do wiosny 2026 roku, produkty i rezultaty projektu powinny zostać zaprezentowane w formie **roadshow**. Przede wszystkim mamy jednak nadzieję, że nawiązane kontakty zaowocują naturalną współpracą, która będzie korzystna dla wszystkich zaangażowanych podmiotów, a tym samym trwała.

Kateřina Čadilová
przewodnicząca Stowarzyszenia
Marek Regionalnych, z.s.



WIĘCEJ INFORMACJI O PROJEKCIE CENTRAL MOUNTAINS:

Projekt CENTRAL MOUNTAINS (CE0100083) jest współfinansowany z programu INTERREG CENTRAL EUROPE. W realizację projektu, który trwa od 1.04.2023 r. do 31.03.2026 r., zaangażowanych jest 11 partnerów z 7 krajów.

Celem projektu jest wzmocnienie i poprawa modeli zarządzania w alpejsko-karpackich regionach górskich Europy Środkowej, ze szczególnym naciskiem na transgraniczne i transnarodowe struktury współpracy w celu sprostania wspólnym wyzwaniom dla zrównoważonego rozwoju regionów górskich. Całkowity budżet projektu wynosi 2 334 902 EUR, z czego 80% zostanie sfinansowane z Europejskiego Funduszu Rozwoju Regionalnego, a 20% jest współfinansowane przez poszczególnych partnerów ze środków własnych lub innych dotacji.

NOWA ATRAKCJA W ŻŁOTYM STOKU

Strefa Odkrywania, Wyobraźni i Aktywności:


12 września w Żłotym Stoku otwarta została Strefa Odkrywania, Wyobraźni i Aktywności w Żłotym Stoku. Jest to strefa wyposażona w kilkanaście angażujących, interaktywnych eksponatów oraz przestrzeń warsztatową, która sprawdzi się idealnie dla grup zorganizowanych oraz całych rodzin.

Strefa wyposażona jest w eksponaty wprost z Centrum Nauki Kopernik w Warszawie, co powoduje, że czas spędzony w SOWA to żywa lekcja w terenie, łącząca w sobie zabawę i naukę.

SOWA STREFA
ODKRYWANIA
WYOBRAŹNI
AKTYWNOŚCI

Poza tym w ofercie znajdują się dodatkowe atrakcje: wejście na wieżę widokową, wystawa multimedialna, gra terenowa i przejażdżki repliką Forda Bucika z początku XX wieku.

Oferta SOWA przygotowana jest również dla grup pochodzących z Republiki Czeskiej, instrukcje znajdujące się przy eksponatach zostały przetłumaczone na język czeski.



Aby dokonać rezerwacji należy skontaktować się z Punktem Informacji Turystycznej w Żłotym Stoku pod numerem +48 607 694 492 lub za pomocą poczty elektronicznej infozlotystok@wp.pl

SOWA czynna jest od wtorku- do niedzieli w godzinach od 8:00- 16:00.

Koszt biletu to 20 zł/os.

DOLNOŚLĄSKI GIBRALTAR – TWIERDZA SREBRNA GÓRA

Tu historia spotyka się z naturą



Srebrna Góra, zwana Perłą Gór Sowich, jest małą, przepiękną miejscowością o miejskim charakterze, położoną na granicy Gór Sowich i Bardzkich w gminie Stoszowice. Historia Srebrnej Góry od początku istnienia aż do XVII wieku związana jest z wydobyciem srebra i ołowiu. Nad układem urbanistycznym Srebrnej Góry góruje Twierdza Srebrnogórska – zespół forteczny będący wybitnym przykładem osiemnastowiecznej warowni górskiej. Zespół fortyfikacji Srebrnej Góry jest unikatowym zabytkiem w skali europejskiej ze względu na położenie na wysokości ponad 650 m n. p. m. i zajmowanie obszaru 106 ha, co czyni ją największą twierdzą górską w Europie i najwyższym położonym Pomnikiem Historii w Polsce. W wyniku działań wojennych zespół forteczny nie uległ zniszczeniom, ale w pierwszych latach powojennych nastąpiła poważna jej dewastacja.

Od ponad 20 lat poprzez konsekwentnie prowadzonym pracom rewaloryzacyjnym, obiekt

jest stopniowo ratowany i zagospodarowany. Dzięki funduszom rządowym i zewnętrznym kolejne części zabytku zostały udostępnione turystycznie, a adaptacja przestrzeni pozwoliła na utworzenie muzeum, hostelu, restauracji, sal warsztatowych oraz innych miejsc dla działalności edukacyjnej i kulturalnej. Interpretacja dziedzictwa poprzez tworzenie żywego muzeum, opowiadania historii przez przewodników ubranych w mundury żołnierzy pruskich, przeniesienia w czasie znajduje aprobatę wśród coraz liczniej odwiedzających osób.

W Twierdzy Srebrna Góra wykonano wiele prac restauratorsko – budowlanych związanych z rewaloryzacją i zabezpieczeniem obiektu, które umożliwiły wstęp na niedostępne pierwotnie budowle fortecy. Remontu doczekały kolejne pomieszczenia Donjonu, gdzie odtworzono m.in. elementy wyposażenia, takie jak kuchnia, piec kaflowy, koło czerpawcze studni czy podziemny most zwodzony.

Zainstalowane zostały urządzenia ekspozycyjne pozwalające na prezentację systemu artylerii fortecznej. Zabezpieczona została zdegradowana kieszeń dziedzińca z zachowaniem efektu trwałej ruiny, z uzyskaną przestrzeń wykorzystywana jest do imprez kulturalnych, wystaw oraz przede wszystkim na restaurację. Adaptacja wnętrza dawnych izb mieszkalnych Twierdzy pozwoliła stworzyć 63 miejsca noclegowe w samym sercu fortyfikacji. Pokoje są gustownie wyposażone, zapewniona jest pościel i ręczniki. W pokojach wieloosobowych są dwie łazienki dla zapewnienia komfortu gości. Same wnętrza zostały urządzone mając na uwadze zachowanie klimatu miejsca w połączeniu z nowoczesnością. Pokoje wieloosobowe pozwalają na jeszcze lepszą integrację uczestników programów. Restauracja pełni również funkcję bardzo dobrze wyposażonej sali szkoleniowej wyposażonej w nowoczesny sprzęt, mogącej pomieścić do 100 osób, a oferta gastronomiczna przygotowywana jest w oparciu o potrzeby gości.



Przywrócenie do użytku kolejnych przestrzeni srebrnogórskiej warowni stworzyło przestrzeń dla szerokiego spektrum wydarzeń. W salach Lazaretu i Kawaliera można przeprowadzać prezentacje, wystawy, wykłady związane z dawnym funkcjonowaniem i życiem twierdzy oraz pokazy i warsztaty rzemiosła. Część zwiedzania stanowi trasa multimedialna, gdzie można odszukać odpowiedzi na pytanie: **"Jak w XVIII w. zbudowano Twierdzę Srebrna Góra"**. Odtworzone zostały mosty forteczne na wzór historycznych w tym jeden najbardziej spektakularny wysoki na kilkanaście metrów z częścią zwodzoną.

Twierdza jest regularnie wykorzystywana jako przestrzeń dla różnego rodzaju wydarzeń kulturalnych i edukacyjnych m.in. Festiwal Piwa i Sera, Twierdza Legend, Święto Twierdzy, Nocne Zwiedzanie, Dzień Dziecka, Święto Niepod-

ległości czy nawiązanie do rekonstrukcji historycznej bitwy z 1807 roku.

Obecnie Twierdzę odwiedza prawie 140 tys. turystów rocznie. Obiekt ten, poprzez unikalne położenie, niepowtarzalną architekturę skomplikowanych budowli obronnych oraz zaproponowany sposób na pokazywanie historii stanowi dobrze wykorzystany potencjał turystyczny regionu. Ideą jest przedstawienie miejsca różnym grupom wiekowym, zaciekawianie wszystkich, zabawa i nauka historii, co znajduje aprobatę. Świadczy o tym zwiększenie popularności i z każdym kolejnym rokiem wzrost turystów. Twierdza jest obiektem czynnym cały rok, dla gości w języku czeskim mamy zapewnione audioguidy.

Więcej informacji zapraszamy na stronę

www.forty.pl



KŁODZKO

Serce Dolnego Śląska



Miasto Kłodzko, położone w malowniczej Kotlinie Kłodzkiej, jest jednym z najpiękniejszych miast Dolnego Śląska, a jego historia sięga ponad tysiąca lat. Kłodzko to miejsce, które łączy w sobie bogatą tradycję z dynamicznym rozwojem, będąc jednocześnie bramą do Karkonoszy i Czech. Dzięki swojemu strategicznemu położeniu i wyjątkowemu dziedzictwu, Kłodzko przyciąga zarówno turystów, jak i mieszkańców, którzy cenią spokojną atmosferę, a jednocześnie chcą korzystać z nowoczesnych udogodnień.

Miasto z bogatą historią

Historia Kłodzka jest niezwykle fascynująca. Miasto było ważnym punktem na szlaku handlowym i obronnym, co miało kluczowe znaczenie dla jego rozwoju przez wieki. Jednym z najbardziej rozpoznawalnych symboli miasta jest **Twierdza Kłodzka**, monumentalna

budowla, która w XVII wieku pełniła funkcje obronne. Dziś Twierdza jest jednym z największych zabytków militarnego dziedzictwa w Polsce i popularnym celem turystycznym.

Jedną z najbardziej niezwykłych atrakcji turystycznych jest Podziemna Trasa Turystyczna, która przenosi zwiedzających w świat kłodzkich piwnic i tuneli, sięgających aż XIV wieku. Trasa prowadzi przez system średnio-wiecznych i późniejszych korytarzy, które służyły nie tylko jako miejsca przechowywania zapasów, ale także pełniły funkcje obronne w czasach, gdy miasto było silnie ufortyfikowane. W trakcie zwiedzania, turyści mogą odkryć nie tylko historię obiektów, ale także poznać tajemnice, które przez wieki były ukryte przed oczami mieszkańców.



Wydarzenia i kultura

Kłodzko to miasto, które żyje, organizując liczne wydarzenia kulturalne przez cały rok. Warto zwrócić uwagę na otwieraną w grudniu stałą wystawę „**Więźniowie Twierdzy Kłodzkiej w latach 1918-1945**”.

Ponadto Kłodzko jest miejscem, które stawia na rozwój kultury. Miasto gości różnorodne wydarzenia muzyczne, teatralne, a także artystyczne. Każdy znajdzie coś dla siebie, niezależnie od wieku i zainteresowań.



Warto także odwiedzić Rynek Kłodzki, który z każdej strony otoczony jest kamienicami w stylu barokowym i renesansowym. Na rynku znajduje się także Ratusz, który jest jednym z najpiękniejszych budynków w mieście. W Kłodzku nie brakuje również innych cennych zabytków, takich jak Kościół Wniebowzięcia Najświętszej Maryi Panny oraz Gotycki Most św. Jana.



Nowoczesność w tradycyjnym klimacie

Chociaż Kłodzko jest miastem z tradycjami, nie stroni od nowoczesnych rozwiązań. W ostatnich latach miasto zainwestowało w rozwój infrastruktury, w tym rozbudowę ścieżek rowerowych, modernizację placów zabaw oraz tworzenie przestrzeni sprzyjających aktywnemu wypoczynkowi. Kłodzko ma także coraz bardziej rozwiniętą ofertę gastronomiczną i hotelarską, co sprawia, że jest atrakcyjnym miejscem nie tylko dla turystów, ale i dla osób szukających nowoczesnych rozwiązań do życia.

Współpraca międzynarodowa

Kłodzko to miasto, które aktywnie uczestniczy w projektach międzynarodowych, w tym w ramach Euroregionu Glacensis. Położenie na pograniczu polsko-czeskim


stwarza doskonałe warunki do współpracy z naszymi sąsiadami. Działania w zakresie turystyki, kultury oraz wspólnego rozwoju infrastruktury sprzyjają budowaniu więzi między Polską a Czechami. Wspólne inicjatywy, takie jak wydarzenia kulturalne czy projekty ekologiczne, przyczyniają się do wzajemnego poznawania się kultur oraz wzmacniania więzi między mieszkańcami obu krajów.

Zapraszamy do Kłodzka

Kłodzko to miasto pełne historii, tradycji, ale również nowoczesnych rozwiązań, które odpowiadają na potrzeby dzisiejszych czasów. To miejsce, które łączy to, co najlepsze – spokój i piękno przyrody, z dynamicznie rozwijającą się ofertą kulturalną i turystyczną.

Serdecznie zapraszamy do odwiedzenia Kłodzka i odkrycia jego niezliczonych atrakcji.

STRONIE ŚLĄSKIE – jedno z najbardziej atrakcyjnych pod względem turystycznym miejsc na Dolnym Śląsku i ziemi kłodzkiej



Zachęca do odwiedzin unikalnymi krajobrazami, górami oraz licznymi atrakcjami turystycznymi, których nie sposób i nie można przegapić.

Powódź 2024 zniszczyła centrum Stronia Śląskiego i okoliczne wsie, ale nie zniszczyła infrastruktury turystycznej. Wciąż działają pensjonaty czy atrakcje turystyczne, ciągle można wędrować po górach korzystając m.in. z ustawionych tam wież widokowych, w tym na Śnieżniku. Sieć komunikacyjna jest przejezdna dla samochodów osobowych oraz autokarów.

W gminie Stronie Śląskie znajdziemy tajemniczą Jaskinię Niedźwiedzia w Kletnie, która

zachwyca przebogată szatą naciekową i życiem, bo nie każdy wie, że jaskinia żyje i powiększa swoje: stalaktyty, stalagmity czy stalagnaty. Jaskinia to ok. 28 mln lat historii ziemi, kiedy wody powierzchniowe zainicjowały tworzenie podziemnego systemu jaskiniowego.

Kolejną atrakcją, która nie ucierpiała podczas „Powodzi 2024” to Kopalnia Uranu w Kletnie, magiczne miejsce, gdzie występują kolorowe minerały takie jak: fluoryt, ametyst, mala-chit czy baryt.

Zwiedzając labirynt kolorowych korytarzy, prześledzimy ostatnie 500 milionów lat ewolucji na tle historii geologicznej Masywu Śnieżnika.

Dostępność komunikacyjną sieci szlaków turystycznych w rejonie Masywu Śnieżnika wynosi 100%, część szlaków po powodzi została na nowo oznaczona przez znakarzy. Usługi hotelarskie i gastronomiczne są cały czas dostępne z wszystkimi mediami (woda, prąd, ogrzewanie). Zasięg telefonii komórkowej GSM i Internetu jest na poziomie jak sprzed powodzi. Instytucje sanitarno-epidemiologiczne na bieżąco, a nawet częściej kontrolują sytuację w Gminie Stronie Śląskie.

Smażalnie pstrągów, ryby charakterystycznej dla tego regionu są wszystkie dostępne. Ośrodki narciarskie są już gotowe do nowego sezonu, a nadchodzące przy-mrozki pozwolą przygotować trasy zjazdowe białym puchem.

Jeżeli zastanawiają się Państwo jak wspomóc mieszkańców po powodzi, odpowiedź jest tylko jedna – **DOWIEDZAJCIE NAS.**

Natalia Łopusiewicz-Gancarz



FUNDUSZ MAŁYCH PROJEKTÓW W EUROREGIONIE GLACENSIS 2021-2027

Szanowni Wnioskodawcy,
program Funduszu Małych Projektów w Euroregionie Glacensis w ramach Programu Interreg Czecho-Polska 2021-2027 realizowany jest już w pełnym zakresie.

Fundusz Małych Projektów może być realizowany w dwóch priorytetach:

Priorytet 4 „Współpraca mieszkańców i instytucji”, cel 4.2 – zarządzany jest przez czeską stronę Euroregionu Glacensis

Priorytet 2 „Turystyka”, cel 2.1 – zarządzany jest przez polską stronę Euroregionu Glacensis

PRIORYTET 4 WSPÓŁPRACA MIESZKAŃCÓW I INSTYTUCJI

W dniach 12-13 grudnia 2024 roku obradował Euroregionalny Komitet Sterujący, aby podjąć decyzję w sprawie projektów złożonych w drugim naborze do 30 czerwca 2024 roku. Zatwierdzono łącznie 28 projektów na łączną kwotę około 510 000 EUR. Od 18 sierpnia

do 30 listopada 2024 roku trwał 3. nabór wniosków projektowych w ramach Priorytetu 4 „Współpraca mieszkańców i instytucji”, cel 4.2.

Nabór ten był jednak przeznaczony tylko dla wnioskodawców aplikujących po raz pierwszy. Są to podmioty, które nie realizowały żadnego projektu z Funduszu Mikroprojektów w okresie programowania 2014-2020.

W tym naborze złożono łącznie 22 projekty na wnioskowaną kwotę dofinansowania w wysokości ok. 476 000 EUR. Zainteresowanie współpracą transgraniczną ze strony potencjalnych wnioskodawców jest duże i bardzo nas cieszy także zainteresowanie ze strony wnioskodawców, składających projekt po raz pierwszy.

Nowy nabór nie jest na razie ogłoszony. Będzie ogłoszony dopiero po 1.02.2025 r., kiedy nastąpi coroczna waloryzacja stawek jednostkowych.

Propozycje projektowe można konsultować w siedzibie Zarządzającego FMP, po wcześniejszym uzgodnieniu telefonicznym lub podczas wyznaczonych dni konsultacyjnych.

Interreg



Współfinansowane przez Unię Europejską

Czechy - Polska

Terminy FMP – priorytet 4 Współpraca mieszkańców i instytucji

Nabór	Rozpoczęcie naboru	Zakończenie naboru	Termin EKS	Warunki naboru	Status naboru
1. nabór	1.11.2023	29.02.2024	11.06.2024	bez ograniczeń	Nabór zakończony
2. nabór	1.03.2024	30.06.2024	12-13.12.2024	bez ograniczeń	Nabór zakończony
3. nabór	1.08.2024	30.11.2024	kwiecień 2025	tylko dla podmiotów składających wniosek po raz pierwszy	Nabór zakończony
4. nabór	Nabór nie został ogłoszony				

Wszystkie aktualne informacje na temat priorytetu 4 umieszczone są na stronie internetowej <https://www.euro-glacensis.cz>



FUNDUSZ MAŁYCH PROJEKTÓW W EUROREGIONIE GLACENSIS 2021-2027

PRIORYTET 2 TURYSTYKA

Cel. 2.1 Lepsze transgraniczne wykorzystanie potencjału turystyki zrównoważonej dla rozwoju gospodarczego pogranicza czesko-polskiego

Polska część Euroregionu Glacensis jest Zarządzającym Funduszem Małych Projektów w Euroregionie Glacensis na lata 2021-2027 Priorytet 2 Cel. 2.1 Lepsze transgraniczne wykorzystanie potencjału turystyki zrównoważonej dla rozwoju gospodarczego pogranicza czesko-polskiego.

W dniu 25.10.2024 r. odbyło się pierwsze posiedzenie Euroregionalnego Komitetu Sterującego, na którym rozpatrzono projekty złożone w pierwszym naborze. Nabór trwał od 28.03.2024-31.05.2024 r., w systemie zarejestrowano 11 małych projektów na łączną kwotę z EFRR 523 745,38 EUR przy całkowitych kosztach kwalifikowalnych 659 836,10 EUR. 2 małe projekty nie przeszły kontroli kwalifikowalności. Na posiedzenie EKS przedstawiono do rozpatrzenia 9 wniosków o dofinansowanie na łączną kwotę z EFRR 387 319,58 EUR przy całkowitych kosztach kwalifikowalnych 489 303,04 EUR. Dofinansowanie otrzymało 8 małych projektów na łączną kwotę z EFRR 359 430,36 EUR i 454 440,36 EUR całkowitych kosztów kwalifikowalnych.

W dniu 1.06.2024 roku ogłoszono drugi nabór wniosków o dofinansowanie do Funduszu Małych Projektów w Euroregionie Glacensis na lata 2021-2027 Priorytet 2 Turystyka. Termin składania wniosków o dofinansowanie małych projektów w ramach 2. naboru został wydłużony i upływa w dniu 15.11.2024 r.

Planowany termin posiedzenia Euroregionalnego Komitetu Sterującego to luty 2025 roku. Ogłoszenie o naborze znajduje się na stronie <http://euroregionglacensis.ng.pl> raz w systemie FMP dostępnym pod adresem <https://fmp.cz-pl.eu>.

Alokacja 2. Naboru jest dzielona między poszczególne działania kwalifikowane według poniższego zestawienia:

1. Wsparcie przy tworzeniu nowych lub rozwój istniejących elementów turystyki – 630.000,00 euro, w tym:

- Naprawa, rewitalizacja i/lub udostępnienie zabytków materialnych – 160 000,00 euro
- Wsparcie rozwoju muzeów i wystaw – 70 000,00 euro
- Publiczna infrastruktura turystyczna – 160 000,00 euro

Interreg



Współfinansowane przez Unię Europejską

Czechy - Polska

- Rozwój sieci ścieżek rowerowych/tras rowerowych/singele tracków wynikających z istniejących koncepcji transgranicznych – 80 000,00 euro
- Rozwój sieci szlaków wodnych, pieszych i jeździeckich itp. – 80 000,00 euro.
- Wsparcie rozwoju i promocji niematerialnego dziedzictwa kulturowego – 80 000,00 euro

2. Łączenie i tworzenie produktów turystycznych oraz ich promocja – 80.000,00 euro, w tym

- Tworzenie nowych transgranicznych produktów i ofert turystycznych lub łączenie i rozwój istniejących oraz wspólna promocja – 40 000,00 euro
- Wsparcie wspólnych rozwiązań koncepcyjnych (w tym baz danych) dla rozwoju, promocji i wykorzystania dziedzictwa kulturowego i przyrodniczego – 40 000,00 euro

3. Wsparcie działań towarzyszących związanych z rozwojem turystyki – 60 000,00 euro

Wniosek projektowy wypełniany jest w systemie FMP dostępnym pod adresem <https://fmp.cz-pl.eu>, gdzie należy w pierwszej kolejności założyć sobie konto, a następnie przystąpić do uzupełniania formularza wniosku projektowego.

Zachęcamy Państwa do konsultacji projektów.

Istnieje możliwość umówienia się na konsultacje bezpośrednie w biurach euroregionu po polskiej i czeskiej stronie lub konsultacje on-line.

ZGŁOSZENIE wraz z proponowanym terminem oraz uzupełnionym formularzem dot. projektu w priorytecie 2 dostępny na: <http://euroregion-glacensis.ng.pl/artukul/301/konsultacje-w-ramach-priorytetu-2-turystyka>, należy przestać na adres biuro@eg.pl.

Terminy FMP - priorytet 2 Turystyka

Nabór	Rozpoczęcie naboru	Zakończenie naboru	Termin EKS
1. Nabór	28.03.2024	31.05.2024	25.10.2024
2. Nabór	01.06.2024	15.11.2024	2.2025
3. Nabór	01.12.2024	28.02.2025	6.2025

Aktualne informacje i dokumenty Funduszu Małych Projektów w Euroregionie Glacensis na lata 2021-2027 Priorytet 2 Turystyka, Cel 2.1 znajdziecie Państwo na stronie internetowej <https://euroregion-glacensis.ng.pl/72>

Wszystkie aktualne informacje na temat priorytetu 2 Turystyka umieszczone są na stronie internetowej <https://euroregion-glacensis.ng.pl/72>.



*Szanowni Państwo,
Na zbliżające się Święta pragniemy złożyć serdeczne życzenia
przeżywania Bożego Narodzenia w zdrowiu,
radości i ciepłej rodzinnej atmosferze.*

*Zbliżający się Nowy Rok 2025 niech przyniesie spełnienie
marzeń, zaś życie prywatne i zawodowe wiele radości.*

**Zarząd oraz pracownicy biura
Stowarzyszenia Gmin Polskich Euroregionu Glacensis**

Wydawca Euroregion Pomezi Čech, Moravy a Kladska – Euroregion Glacensis, Panská 1492, 516 01 Rychnov nad Kněžnou, Republika Czeska we współpracy ze Stowarzyszeniem Gmin Polskich Euroregionu Glacensis, Łukasiewiczza 4a/2, 57-300 Kłodzko, Polska

Redakcja dla czeskiej części – tel.: 00420 494 531 054 · e-mail: info@euro-glacensis.cz · www.euro-glacensis.cz
Redakcja dla polskiej części – tel.: 0048 74 86 771 30 · e-mail: biuro@eg.ng.pl · www.euroregion-glacensis.ng.pl
Opracowanie graficzne: Studio eMD, Rychnov nad Kněžnou