



# ZPRÁVODAJ

EUROREGIONU GLACENSIS

2/2022



25 let Euroregionu Glacensis  
– výroční koncert

více na str. 3

# ÚVODNÍK

Vážení přátelé,

je tomu více než 25 let, co byl založen náš euroregion. Během tohoto čtvrtstoletí se z našeho, v minulosti opomíjeného pohraničí, stává místo vyhledávané návštěvníky, kteří dávají přednost romantické krajině se solidním zázemím, dosud nezatížené cestovním ruchem.

Pokud mi prominete, budu citovat jedno letité pravidlo: „Všechno zlé může být i pro něco dobré“. Předešlá dvouletá covidová krize nás uzavřela doma a výrazně omezila cestování po světě. Proto mnozí milovníci cestování, alespoň na české straně, hledali nové zážitky v přírodě. Svědčí o tom i statistiky, které zaznamenaly v minulém roce mimořádný nárůst počtu návštěvníků Orlických hor. Tomuto zájmu bezesporu přispěly i rozhledny a nová místa s odpovídajícím zázemím pro rekreaci vybudovaná na česko - polském pomezí, které byly veřejnosti postupně zpřístupňovány v rámci projektu „Hřebenovka“. Ke zvýšenému zájmu návštěvníků přispěl i druhý největší společný projekt „Tajemství vojenského podzemí“, jehož prostřednictvím bylo možné obohatit nabídku podzemních objektů, které se nacházejí po obou stranách naší hranice.

Mimo uvedené dva nejvýznamnější projekty může návštěvník euroregionu nalézt spoustu dalších zajímavostí, které se v průběhu předešlých let množily jako houby po dešti. Vzpomeňme například singltreky nebo zdařilé revitalizace lázeňských měst. Souběžně se propojuje spolupráce záchranných i hasičských složek. Návštěvníkům se tak dnes nabízí zajímavá alternativa k již přeplněným krkonošským střediskům, Adršpašským skalám či Dolní Moravě a mohou tak svou volbu příjemně stráveného času rovnoměrně rozprostřít po celé společné hranici.

Dovolte mi osobní postřeh. Jako starosta se vždy snažím získávat inspiraci ze zdařilých realizací oprav veřejných prostranství, proto se ve světě spíše dívám pod nohy. A že se je na co dívat. Do center měst se vrátila žulová dlažba, která dává ten pravý punc jejich historickému

prostředí. Pro mě osobně je to inspirující podívání, se kterou snad nemohou souhlasit jen dámy na jehlových podpatcích. Na obou stranách hranice koupíme Big Mack – je tentýž, ale když si v Čechách usmažíme pstruha – není to ten pravý polský, zrovna tak pokud si v Polsku objednáte sýr s hranolky – není to ten pravý český. I gastronomické zážitky jsou jedním z mnoha důvodů proč poznávat jeden druhého.

Covidová epidemie posunula oslavy výročí o jeden rok. 25 let setkávání, 25 let společných projektů. Tolik let už je v manželském životě důvodem k oslavě stříbrné svatby. U většiny našeho společného „namlouvání“ jsem byl osobně přítomen. Mohu potvrdit, že i přes některé názorové neshody, kterým se ani v partnerském životě nevyhneme, mezi námi vládne shoda a vůle si navzájem porozumět. Bude-li naše vzájemná spolupráce nadále pokračovat ve stejném duchu, nemusíme mít obavu o oslavy zlaté svatby. Vzájemná komunikace a příprava projektů by se neobešla bez našich sekretariátů. Za to jim patří velké poděkování.



**Miroslav Wágner**  
předseda sdružení

# EUROREGIONÁLNÍ KONCERTOVÁNÍ

Ve čtvrtek 23. 6. 2022 se v prostorách Zámec-  
ké jízdárny v Rychnově nad Kněžnou uskuteč-  
nil jeden z vrcholů oslav 25 let Euroregionu Gla-  
censis - výroční koncert. Mezi pozvanými hosty  
nechyběli zakladatelé sdružení, kteří stáli před 25  
lety u zrodu Euroregionu Glacensis – za českou  
část p. František Bartoš, bývalý starosta města  
Rychnova nad Kněžnou, a za polskou p. Czesław  
Kręcichwost, který i po 25 letech zastává funk-  
ci předsedy polské části euroregionu. Na progra-  
mu výročního koncertu byla talkshow Zbignie-

wa Czendlika na téma jeho vydané knihy nesoucí  
název Postel hospoda kostel, za níž obdržel cenu  
čtenářů v rámci soutěže Magnesia litera 2017.  
Poté následoval rockový koncert polské skupiny  
Miejske Granie Cover Band, jejímž frontmenem je  
Jurand Wójcik, finalista druhého ročníku v Polsku  
oblíbené talentové show The Voice Of Poland. Na  
závěr akce vystoupilo elektrické smyčcové dívčí  
trio INFLAGRANTI se svou doprovodnou kape-  
lou, které svým mysteriózním hudebním vystou-  
pením ukončilo slavnostní večer.



PŘEKRAČUJEME HRANICE  
PRZEKACZAMY GRANICE  
2014—2020



EVROPSKÁ UNIE / UNIA EUROPEJSKA  
EVROPSKÝ FOND PRO REGIONÁLNÍ ROZVOJ  
EUROPEJSKI FUNDUSZ ROZWOJU REGIONALNEGO

# PROGRAM INTERREG V-A ČESKÁ REPUBLIKA – POLSKO

Vážení čtenáři,  
program Interreg V-A se už pomalu chýlí ke konci a z jeho prostředků bylo podpořeno mnoho zajímavých projektů. Proto bychom vás rádi nyní, v období letních výletů, pozvali k návštěvě několika z nich.

## JAVORNÍK A PACZKÓW – dvě města, jedna historie

📄 <https://mapa.cz-pl.eu/detail/35-dve-mesta-jedna-historie>

Javorník a Paczków spojuje společná historie. Projekt „**Javorník a Paczków – dvě města, jedna historie**“ nejen seznamuje návštěv-

níky se společnými dějinami tohoto příhraničí, ale také umožňuje pohodlnější využívání zdejších zajímavostí.

Paczków je město zapsané na seznamu Historických památek. Díky projektu se zde mohou turisté těšit na maketu z bronzu, která představuje urbanistické uspořádání Paczkowa, či dalekohled na radniční věži nebo kašnu na náměstí, která v horkých letních dnech poskytuje příjemné osvěžení. Po návštěvě tzv. „Polského Carcassonne“, jak se Paczkowu s ohledem na zachované hradby říká, si návštěvník může půjčit kolo a vydat se do Javorníku. V rámci projektu byla proznačena stezka,



u níž bylo postaveno pět altánů na polské straně a dva altány na české straně, které slouží jako odpočívadla a servisní zázemí pro turisty. Trasa začíná a končí v Paczkowe a vede přes Stary Paczków, Ujeździec, Javorník, Bílý Potok, Lisie Kąty, Gościce, Kamienici Nyskou a Kozielno. V nabídce Javorníku turisté najdou nejen zámek vratislavských biskupů, ale také Muzeum paczkowsko-javornického regionu, které v rámci projektu vzniklo. I zde je možnost vypůjčit si kolo a využít služeb informačního centra.

## ROZHLEDNY, VYHLÍDKY A TURISTICKÉ TRASY V PŘÍHRANIČNÍCH HORÁCH

🔗 <https://mapa.cz-pl.eu/detail/117-rozhledny-vyhličky-a-turistické-trasy-v-prihranicnich-horach>



Díky tomuto projektu můžete zažít nové překrásné výhledy na panoramata Krkonoš a Jizerských hor z obou stran hranice.

**Tanvaldský Špičák** – na historické kamenné rozhledně se právě dokončuje rekonstrukce tak, aby mohla v létě všem návštěvníkům ze své výšky 18 metrů poskytnout kruhový výhled na okolní pohoří.

**Světlý vrch nad obcí Albrechtice v Jizerských horách** – dřevěná rozhledna o výšce 22,2 m je umístěna na vrcholu Světlý vrch nad obcí Albrechtice v Jizerských horách nedaleko trasy česko-polské Hřebenovky a dalších turistických tras.

### Pět vyhlídkových plošin ve Szklarské Porębe:


**1. Skalní skupina Karczmarz** v centru města Szklarska Poręba s překrásným panoramatem vrcholu tyčícího se nad městem v hlavním hřebeni Krkonoš - hora Szrenica (1362 m n. m.).

**2. Złoty Widok** (Zlatá vyhlídka) je skalní útes nad údolím řeky Kamienna, s výhledem na západní část hřebenu Krkonoš.



**3. Místo naproti historické budově železničního nádraží** (1902) s krásnými výhledy na panorama Krkonoš a Wysoki Kamień tyčící se na západní straně nad Szklarskou Porębou, vrchol s nadmořskou výškou 1058 na Vysokém jizerském hřbetu.

**4. Zbojnické skály** jsou poslední skalní útvar Vysokého jizerského hřbetu.



**5. Zatáčka nacházející se mezi Szklarskou Porębou a Świeradowem Zdrój**, 180°, je místo s výjimečnými výhledy na panorama Krkonoš a Jelenohorskou kotlinu, častý turistický cíl návštěvníků města.

## CYKLOREGION NOWORUDSKO-RADKOVSKO-BROUMOVSKO

📄 <https://mapa.cz-pl.eu/detail/67-cykloregion-noworudsko-radkovsko-broumovsko>

Krásná oblast, která se nachází na úpatí Stolových hor a Broumovských stěn. Může se pochlubit takovými atraktivitami, jako jsou kaple Hvězda na severním zalesněném hřebenu Broumovských stěn či benediktinský klášter v Broumově plný unikátních uměleckých děl, tajemných zákoutí a stop bohaté české historie. Na polské straně určitě nesmíte opomenout navštívit poutní baziliku ve Vambeřicích, která dříve byla a stále je důležitým náboženským místem pro všechny národnosti obývající tento region, ale je to také barokní perla celé oblasti v okolí Kladska. Nejmladší turisty jistě zaujme nejstarší a největší pohyblivý betlém, který

lze navštívit po celý rok. Stejně jako zámek Sarny, jehož majestátní renesanční budova se tyčí nad údolím Stěnavy.

Obce Nowa Ruda, Gmina Miejska Nowa Ruda, Radków, Křinice a město Broumov realizovaly projekt, jehož cílem bylo vytvořit společnou turistickou infrastrukturu v příhraničním regionu a spojit ji do jediné kompaktní sítě cyklotras. Za tímto účelem bylo instalováno dopravní značení, svodidla a tři odpočívadla pro cyklisty – stoly, lavičky, stojany na kola, odpadkové koše, dřevěné přístřešky. V Broumově vznikl těsně v sousedství kláštera tzv. „Cyklodům“, místo, kde si mohou cyklisté před prohlídkou města uschovat kola spolu s většími zavazadly a také použít toaletu. Především však vzniklo 5 tras – cyklistických okruhů. Jedna z nich - „Trasa Stolové hory“ - vede z obce Radków do českého Božanova, kde se napojuje na již existující cyklostezky.



**Mnoho dalších tipů na výlety do pohraničí najdete na**  
📄 <https://mapa.cz-pl.eu/>

# CO VŠE ZVLÁDAJÍ ZAMĚŠTNANCI EUROREGIONU GLACENSIS?



## Denisa Kalousková

Pracuje v Euroregionu Glacensis od 7/2018 na pozici projektové manažerky.

**Jak moc multifunkční jsou zaměstnanci Euroregionu Glacensis?** Nejen že zvládají podávat a administrovat projekty, organizovat zájezdy, školení, webináře, kon-

ference a koncerty, orientovat se ve stavebních záležitostech a vše ještě propagovat na webu a sociálních sítích, ale ve volných chvílích se věnují také dalším činnostem. Denisa Kalousková se věnuje práci s dětmi a tanečnímu sportu. A právě v této oblasti zaznamenaly svěřenkyne jedné z projektových manažerek velkého úspěchu na soutěžním poli. Mažoretky Marlen z Kostelce nad Orlicí, které trénuje Denisa Kalousková, se v polovině května staly Mistryněmi České republiky mažoretkové asociace CMA.



Příprava na takovéto soutěže zabere řadu měsíců, kromě pravidelných tréninků se koná řada soustředění, workshopů a důležitá je také samostatná příprava. Samotná soutěžní sezóna začíná už v březnu kvalifikačními koly a následně dubnovým semifinále. Těmito koly proletěly Marlenky s velkým přehledem a do finálového kola tak dorazily jako jedny z favoritek celého Mistrovství České republiky. A tato očekávání z velké části také naplnila. Poprvé ve své patnáctileté historii si všechny kategorie odvezly medailové umístění a také devět postupů na Mistrovství Evropy v chorvatském Zadaru.



### Finální sbírka medailí a titulů:

- Kadetky 8-11 let Mistryně ČR v kategorii pódio pompom a defilé pompom
- Juniorky 11-15 let 1.vicemistryně ČR v kategorii pódio pompom a defilé pompom
- Děti 5-8 let 2.vicemistryně ČR v kategorii pódio pompom
- Seniorky 15-23 let 2.vicemistryně ČR v kategorii pódio pompom, 4.místo v kategorii defilé pompom
- Miniformace seniorek 2.vicemistryně ČR v kategorii mini pompom
- Duo Veronika Michajlowa a Adéla Mrázová 2.vicemistryně ČR v kategorii duo pompom
- Rodičovský tým Mistryně ČR v kategorii Happy team



### A jak dopadlo Mistrovství Evropy v Zadaru?

Mažoretky Marlen si v kategorii kadetky pódio pompom odváží 1.místo a titul Mistryně Evropy! K tomu přidaly ve stejné věkové kategorii v disciplíně defilé titul 1.vicemistryně Evropy a 2.místo. Po letech čekání se tak kostelecké mažoretky dočkaly prvních evropských medailí a hned těch nejcennějších.

V ostatních věkových kategoriích sice na medailová umístění nedosáhly, ale všechny choreografie se umístily v TOP TEN. V kategorii defilé senior ukořistily Marlenky 5.místo, v pódio senior a defilé junior 6.místo, miniformace senior 8.místo, pódio junior 10.místo s minimálním bodovým odstupem a miniformace junior také 10.místo.



# PROJEKT ČESKO-POLSKÁ HŘEBENOVKA JE ÚSPĚŠNĚ UKONČEN



Projekt Česko-polská Hřebenovka po čtyřech letech a třech měsících končí. Partneři projektu se ještě naposledy sešli, aby společně vyhodnotili celý projekt, naplánovali závěrečné vyúčtování projektu a prohlédli si poslední dokončovanou investici projektu. Schůzka se uskutečnila dne 2. 6. 2022 u polského partnera Gmina Miejska Nowa Ruda.



Právě v Nowé Rudě byla dokončena rozsáhlá rekonstrukce historické pěší trasy na Horu sv. Anny realizovaná jako součást projektu Hřebenovky. Po řadě komplikací s dodavateli, historickými nálezy apod. jsou práce na této investici u konce a dne 27. 6. 2022 došlo k jejímu slavnostnímu předání veřejnosti. Vzniklo tak propojení historického centra města



s rozhlednou. Partneři projektu zde vysadili nové stromy, jeden za každého zúčastněného, jako symbol navázaného partnerství, přátelství a spolupráce.

Mezi poslední aktivity marketingové kampaně sloužící k propagaci dálkové trasy Česko-polské Hřebenovky je právě běžící on-line kampaň na platformách Google, Seznam, Youtube, Facebook a Instagram. Zároveň byly dokončeny také přípravy mobilní aplikace Česko-polská Hřebenovka. Ta je nyní dostupná v App Store a Google Play pod polským názvem Czesko-polski Szlak Grzbietowy. Kromě klasické mapy s vyznačenou trasou v ní naleznete také tipy na výlety po trase, plánovač, kalendář akcí a další užitečné funkce. Aplikace je dostupná ve třech jazykových mutacích – polsky, česky a anglicky. Z tištěných materiálů byly jako poslední vydány mapy kladského úseku Hřebenovky s informacemi o rozhlednách a vyhlídkách na trase a s návrhy na vícedenní výlety po polských hřebenech.

**Czesko-polski Szlak Grzbietowy**

GET IT ON Google play  
Available on the App Store

**Odkazy na stažení aplikace:**

<https://apps.apple.com/us/app/id1606329601>

[https://play.google.com/store/apps/details?id=pl.szlakgrzbietowy&hl=en\\_US&gl=US](https://play.google.com/store/apps/details?id=pl.szlakgrzbietowy&hl=en_US&gl=US)



PŘEKRAČUJEME HRANICE  
PRZEKACZAMY GRANICE  
2014—2020



EVROPSKÁ UNIE / UNIA EUROPEJSKA  
EVROPSKÝ FOND PRO REGIONÁLNÍ ROZVOJ  
EUROPEJSKI FUNDUSZ ROZWOJU REGIONALNEGO

# CYKLOBUSY NOVĚ V KOMPETENCI CENTRÁLY CESTOVNÍHO RUCHU KRÁLOVÉHRADECKÉHO KRAJE

Od letošního roku byla kompletní propagace cyklobusů převedena na Centrálu cestovního ruchu Královéhradeckého kraje. Euroregion Glacensis tak po mnoha letech nebude hlavním propagátorem cyklobusů a nebude již vydávat mapy ani další propagační materiály s tím spojené. Jeho úloha bude i nadále spočívat v propagaci, bude se podílet na zprostředkování výstupů a informací na svých webových i facebookových stránkách. Letos poprvé bude cyklobusovou dopravu financovat Královéhradecký kraj bez příspěvku jednotlivých mikroregionů, přičemž částku k dofinancování provozu v roce 2022 kraj odhaduje na více jak 4,5 milionu korun. Za jednu sezonu cyklobusy najezdí přes 143 tisíc kilometrů a přepraví více jak 70 tisíc osob.

První letošní cyklobusy vyrazily do terénu poslední květnový víkend. Jezdit budou do horských či skalních oblastí regionu po celé léto

až do 25. září. Cyklobusy obsluhují čtyři turisticky atraktivní oblasti, z nichž některé zasahují do sousedních českých krajů, ale i k severním sousedům do Polska. Na území Královéhradeckého kraje budou tyto speciální spoje znovu zajišťovat dopravu do Krkonoš, Orlických hor, Českého ráje a Kladského pomezí. V provozu budou cyklobusy o víkendech a svátcích, některé během letních prázdnin dokonce každý den.

V rámci propagace cyklobusů byly vydány brožury pro jednotlivé oblasti a také celokrajový materiál, který pomůže cestujícím se v cyklobusech zorientovat a lépe si naplánovat svůj výlet. Brožury jsou k dostání v informačních centrech po celém regionu. Elektronickou verzi včetně informací o podrobných detailech jednotlivých spojů najdete na:

🔗 <https://www.dopravakhk.cz/turisticke-autobusy-s-prepravou-kol.html>

**UŽIJ SI LÉTO S VEŘEJNOU DOPRAVOU KRÁLOVÉHRADECKÉHO KRAJE**

**TURISTICKÉ AUTOBUSY s přepravou kol V KRÁLOVÉHRADECKÉM KRAJI**

**TURISTICKÉ AUTOBUSY s přepravou kol**  
V ČESKÉM RÁJI 2022  
V KLADSKÉM POMEZÍ 2022  
V ORLICKÝCH HORÁCH 2022  
V KRKONOŠSKÝCH HORÁCH 2022

**1** Adršpaško-teplické skály, **2** Supí hnízdo v Broumovských stěnách, **3** Babiččino údolí, **4** Kemp a vodní nádrž Rozkoš, **5** Orlické hory, **6** Rybník Broumar, **7** Obora Častolovice, **8** Pevnost Josefův, **9** Bojiště na Chlumu, **10** Zámek Karlova Koruna v Chlumci nad Cidlinou, **11** Smetanovy sady v Hořicích, **12** Středověká krčma v Dětenicích, **13** Hrad Kost, **14** ZOO Dvůr Králové nad Labem, **15** Stezka korunami stromů v Janských Lázních, **16** Sněžka

Vše o veřejné dopravě Královéhradeckého kraje na jednom místě  
[www.dopravakhk.cz](http://www.dopravakhk.cz)

I v letošní sezóně vyjíždí v Královéhradeckém kraji oblíbené turistické autobusy s přepravou kol! Cyklobusy Vás svezou do turisticky atraktivních koutů kraje, do Krkonoš, Orlických hor, Českého ráje a Kladského pomezí, i za jeho hranice. Propagační letáky s jízdními řádmi, které mají poprvé jednotný vizuál, jsou pro Vás k dispozici v turistických informačních centrech našeho kraje. Většina cyklobusů je v provozu od 28. května do 30. září o víkendech a státních svátcích, některé ale jezdí přes prázdniny i ve všední dny. Přijeme Vám mnoho krásných turistických zážitků v Královéhradeckém kraji!

# TURISTICKÉ AUTOBUSY

s přepravou kol

V ORLICKÝCH HORÁCH

2022



ORLICKÉ HORY  
A PODORLICKO

VEŘEJNÁ DOPRAVA  
KRÁLOVÉHRADECKÉHO  
KRAJE

VEŘEJNÁ DOPRAVA  
KRÁLOVÉHRADECKÉHO  
KRAJE

Vše o veřejné dopravě  
Královéhradeckého kraje  
na jednom místě  
[www.dopravakhk.cz](http://www.dopravakhk.cz)

- Veřejná doprava Královéhradeckého kraje
- [doprava@kr-kralovehradecky.cz](mailto:doprava@kr-kralovehradecky.cz)
- Call centrum IDS IREDO 491 580 333

Využijte při svém cestování také mobilní aplikaci **IDS IREDO**, kterou stáhnete **zdarma** v **App Store** a **GooglePlay**.



**Mobilní aplikace IDS IREDO**

S mobilní aplikací můžete vyhledávat jízdní řády, sledovat aktuální polohu spojů, případně zpoždění, návaznosti, hledání spojení z vybrané zastávky apod. V případě problémů či dotazů naleznete v aplikaci přednastavené volání na Call centrum IDS IREDO.



## MAPA LINKOVÉHO VEDENÍ CYKLOBUSŮ



**395** Deštné v Orli. h., Šerlich – Olešnice v Orli. h. – Nový Hrádek – Nové Město n. Met. – Náchod **38x**

1)	1)	2)	1)	3)	1)	1)
10:20	10:20	10:20	16:20	9:55	14:05	
				9:45*	13:55*	
10:29	10:29	16:29		9:40	13:50	
10:31	10:31	16:31		9:37	13:47	
10:33	10:33	16:33				
10:34	10:34	16:34		9:33	13:43	
10:36	10:36	16:36				
10:38	10:38	16:38		9:29	13:39	
10:40	10:40	16:40		9:26	13:36	
10:41	10:41	16:41		9:24	13:34	
10:43	10:43	16:43		9:22	13:32	
10:45	10:45	16:45		9:20	13:30	
10:47	10:47	16:47		9:16	13:26	
10:49	10:49	16:49				
10:52	10:52	16:52		9:11	13:21	
10:54	10:54	16:54				
10:56	10:56	16:56				
10:58	10:58	16:58		9:05	13:15	
11:04	11:04	17:04		9:00	13:10	
11:05	11:05	17:05		8:55	13:05	
11:13	11:13	17:13		8:47	12:57	
7:30	11:22	17:22		8:35	12:45	18:07
7:35	11:25	17:25		8:27	12:37	18:05
7:45	11:35	17:35				
7:47	11:37	17:37				
7:50	11:40	17:40		8:05	12:20	17:50

**193** Deštné v Orli. h., Šerlich – Dobruška – Opočno – Trebechovice p. Or. h. – Hradec Králové **38x**

3)	1)	3)	1)
10:00	15:20	9:35	14:00
		9:22*	13:47*
10:09	15:29		
10:11	15:31	9:18	13:43
10:13	15:33		
10:14	15:34	9:14	13:39
10:15	15:35		13:38
10:18	15:38		
10:19	15:39		
10:21	15:41		
10:23	15:43		
10:25	15:45	9:04	13:29
10:29	15:49	9:01	13:26
10:32	15:52	9:00	13:25
10:36	15:56		
10:39	15:59		
10:41	16:01	8:50	13:15
10:43	16:03	8:40	13:05
10:48	16:08	8:35	13:00
10:49	16:09	8:30	12:55
10:56	16:16		12:46
11:00	16:20		12:41
11:06	16:26	8:10	12:35
11:12	16:32	8:00	12:28
11:25	16:45	7:45	12:15

1) Jede od 28. 5. 2022 do 30. 9. 2022 o víkendech a státních svátcích.  
 2) Jede od 1. 7. 2022 do 31. 8. 2022 v pracovní dny.  
 3) Jede od 28. 5. 2022 do 30. 9. 2022 o víkendech a státních svátcích, od 1. 7. 2022 do 31. 8. 2022 také v pracovní dny.  
 \*) Možný pouze výstup.

1) Jede od 28. 5. 2022 do 30. 9. 2022 o víkendech a státních svátcích.  
 3) Jede od 28. 5. 2022 do 30. 9. 2022 o víkendech a státních svátcích, od 1. 7. 2022 do 31. 8. 2022 také v pracovní dny.  
 \*) Možný pouze výstup.

**717** Chrudim – Pardubice – Trebechovice p. Or. h. – Opočno – Dobruška – Deštné v Orli. h., Šerlich **20x**

1)	1)
7:15	18:25
7:30	18:10
7:45	18:08
7:55	18:03
8:00	17:58
8:05	17:53
8:10	17:49
8:15	17:45
8:20	17:40
8:25	17:35
8:35	17:33
8:41	17:27
8:46	17:23
8:55	17:16
9:00	17:15
9:05	17:10
9:15	17:08
	17:06
9:25	16:58
9:28	16:55
	16:51
9:37	16:45
9:38	16:44
9:42	16:41
9:43	16:39
9:45*	16:30
9:55	16:30

**948** Litomyšl – Ústí n. Orli. – Česká Třebová – Lanškroun – Králiky – Dolní Morava – Staré Město **20x**

1)	1)
7:15	18:25
	18:22
7:35	18:10
7:50	18:03
8:00	18:00
8:10	17:53
8:15	17:49
8:40	17:45
8:45	17:40
8:55	17:35
9:05	17:33
9:14	17:27
9:15	17:23
9:20	17:16
9:30	17:15
9:40	17:10
9:48	17:08
9:50	17:06
9:56	16:58
10:01	16:55
10:03	16:51
10:05	16:45
10:20	16:44
10:22	16:41
10:24	16:39
10:36	16:30
10:46	16:20
10:52	16:16
11:05	16:04
	15:52
	15:35

**947** Litomyšl – Vysoké Mýto/Lanškroun – Ústí n. O. – Žamberk – Deštné v Orli. h. **20x**

1)	1)	1)	1)
7:00	18:25	16:35	
7:30	18:22	16:15	
7:35		16:13	
7:40	18:10	16:03	
7:45	18:07	16:02	
7:50	18:00	16:03	
8:00	17:45	16:02	
8:20	17:40	15:52	
8:30	17:30	15:40	
7:00	17:23	15:35	
7:30		15:25	
7:42	17:15	15:24	
7:50	17:10		16:28
8:03	17:09		16:25
8:15	16:58		16:17
8:20	16:50		
8:30	16:48		15:04
8:40	16:44		15:55
8:50	16:39		15:47
8:55	16:37		14:40
9:03	16:35		15:40
9:11	16:20		15:47
9:16	16:18		14:40
9:26	16:16		15:40
9:35	16:16		15:36
9:46	16:04		14:36
9:52	15:54		15:36
9:51	15:48		14:30
10:00	15:48		15:30
10:10	15:48		15:30
10:20	15:48		15:20

1) Jede od 28. 5. 2022 do 30. 9. 2022 o víkendech a státních svátcích.  
 \*) Možný pouze výstup.

1) Jede od 28. 5. 2022 do 30. 9. 2022 o víkendech a státních svátcích.

1) Jede od 28. 5. 2022 do 30. 9. 2022 o víkendech a státních svátcích.

**829** Polička – Svitavy – Moravská Třebová – Štíty – Králiky – Dolní Morava **20x**

1)	1)
7:40	16:30
7:49	16:21
8:00	16:08
8:02	16:06
8:13	15:53
8:22	15:34
8:30	15:29
8:37	15:19
8:45	15:11
8:53	15:04
8:58	14:59
9:07	14:50
9:16	14:42
9:28	14:32
9:37	14:23
9:46	14:17
9:52	14:12
10:02	14:02
10:12	13:55
10:17	13:50
10:34	13:32
10:40	13:30

**296** Deštné v Orli. h. – Říčky – Rokytnice v Orli. h. – Rychnov n. Kněž. – Častolovice – Holice **28x**

1)	1)
15:45	10:20
15:54	10:10
16:05	9:57
16:17	9:45
16:24	9:35
16:31	9:28
16:35	9:23
16:35	9:18
16:42	9:11
16:51	9:01
16:58	8:58
17:12	8:50
17:17	8:37
17:25	8:30
17:29	8:20
17:34	8:15
17:34	8:10
17:39	8:06
17:49	8:00
	7:50
	7:35

**295** Deštné v Orli. h. – Solnice – Rychnov n. Kněž. – Vamberk – Častolovice **38x**

1)	1)	1)	1)
9:45	15:15	9:40	14:40
		9:30*	14:30*
9:53	15:28	9:28	14:27
10:00	15:45	9:28	14:27
10:23	16:09	8:57	13:57
10:30	16:15	8:49	13:49
10:36	16:21	8:47	13:43
10:45	16:28	8:35	13:35
10:56	16:33	8:20	13:20
11:11	16:38	8:14	13:14
11:21	16:43	8:11	13:11
11:31	16:47	8:06	13:06
11:41	16:53	8:02	13:02
11:51	16:53	7:58	12:58
17:04	17:04	7:53	12:53
		7:48	12:48

1) Jede od 28. 5. 2022 do 30. 9. 2022 o víkendech a státních svátcích.

1) Jede od 28. 5. 2022 do 30. 9. 2022 o víkendech a státních svátcích.

1) Jede od 28. 5. 2022 do 30. 9. 2022 o víkendech a státních svátcích.  
 \*) Možný pouze výstup.



293	Deštné v Orł. h. – Rokytnice v Orł. h. – Žamberk – Letohrad – Jablonné n.Orl.	38x
1)		1)
14:45	Deštné v Orł. h., Zákoutí hotel Orlice	11:45
14:55	Deštné v Orł. h., Šerlich	11:35
15:10	Orlické Záhoří, kostel	11:22
15:25	Říčky v Orł. h., Mezivříš	11:10
15:33	Říčky v Orł. h., parkoviště	11:03
15:40	Rokytnice v Orł. h., odb. Říčky	10:55
15:45	Rokytnice v Orł. h., žel. st.	10:50
15:50		10:45
16:00	Kunvald, Kampelička	10:35
16:10	Žamberk, aut. nádr.	10:25
16:10		10:18
16:15	Lukavice, ObÚ	10:13
16:20		10:05
16:25	Letohrad, aut. nádr.	10:00
16:40	Jablonné n.Orl., aut. st.	9:45
16:55	Orlíčky, odb. Suchý vrch	9:30

1) Jede od 28. 5. 2022 do 30. 9. 2022 o víkendech a státních svátcích.

294	Rychnov n.Kněž. – Vamberk – Žamberk – Letohrad – Jablonné n.Orl. – Orlíčky, odb. Suchý vrch	38x
1)		1)
7:35	Rychnov n.Kněž., žel.st.	18:50
7:45		18:40
7:50	Vamberk, nám.	
8:00	Rybná n.Zdob., kostel	18:30
8:10		18:20
8:15	Žamberk, aut. nádr.	18:18
8:20		18:13
8:30	Lukavice, ObÚ	18:05
8:35		18:00
8:45	Letohrad, aut. nádr.	17:50
9:00	Mistrovice, host.	17:40
9:15	Jablonné n.Orl., aut. st.	17:25
	Orlíčky, odb. Suchý vrch	

1) Jede od 28. 5. 2022 do 30. 9. 2022 o víkendech a státních svátcích.

pomoci! [www.horskaslužba.cz](http://www.horskaslužba.cz)  
 Stanice HS Deštné: +420 606 725 102  
 Stanice HS Říčky: +420 601 302 605  
 Stanice HS Čenkovice: +420 601 302 606  
**NONSTOP SOS: +420 1210**



### VODNÍ ZÁCHRANNÁ SLUŽBA ČČK PASTVINY:

Jste na Pastvinách a potřebujete zdravotní pomoc? Neváhejte volat, VZS na Pastvinách v době prázdnin drží nepřetržitou službu.  
[www.pastviny.vzs.cz](http://www.pastviny.vzs.cz)  
**NONSTOP SOS od 1. 7. – 31. 8. 2022: +420 607 962 536**

### LETNÍ PROVOZ LANOVEK:

Deštné v Orlických horách: [www.skicentrumdestne.cz](http://www.skicentrumdestne.cz)  
 Říčky v Orlických horách: [www.skiricky.cz](http://www.skiricky.cz)  
 Buková hora: [www.skibukovka.cz](http://www.skibukovka.cz)  
 České Petrovice: [www.ceskepetrovice.com](http://www.ceskepetrovice.com)

396	Deštné v Orł. h., Šerlich – Nové Město n. Met. – Česká Skalice – Jaroměř	38x
1)		1)
10:00	Deštné v Orł. h., Šerlich	9:35
10:09	Deštné v Orł. h., Zákoutí hotel Orlice	9:25* 13:50*
10:11	Deštné v Orł. h., sjezdovka	
10:14	Deštné v Orł. h., Národní dům	9:20 13:45
10:18	Deštné v Orł. h., odb. Špičák	9:16 13:41
10:23	Sedloňov, ObÚ	9:12 13:37
10:26	Sněžné, Na Krahulci	13:32
10:29	Bystré	9:05 13:30
10:36	Bačetín, ObÚ	9:01 13:26
10:37	Ohnišov, U Jelena	9:00 13:25
10:43	Bohdašín, Vanovka	8:54 13:19
10:45	Nové Město n. Met., nám. Republiky	13:16
10:46	Nové Město n. Met., Na Rychtě	8:45 13:10
10:47		
10:53	Nové Město n. Met., žel. st.	8:35 13:00
10:55	Provodov-Šonov, Šonov, hostinec	8:25 12:50
10:59	Provodov-Šonov, Provodov, náves	8:20 12:45
11:02	Česká Skalice, Rozkoš	
11:03		8:14 12:39
11:06	Česká Skalice, nám.	8:10 12:35
11:10	Velký Třebešov, hostinec	8:05 12:30
11:15	Dolany	
11:16	Jaroměř, pod náměstím	
11:20	Jaroměř, Husova	7:50 12:15
	Jaroměř, Terminál HD	
		7:40 12:05

1) Jede od 28. 5. 2022 do 30. 9. 2022 o víkendech a státních svátcích.  
 \*) Možný pouze výstup.

## INFOBOX

informace, které se mohou hodit!

### ZÁCHRANKA: 155

Nainstalujte si aplikaci Záchranka, která bude v mobilním telefonu připravena pro rychlé kontaktování ZZS nebo horské služby stiskem jediného tlačítka! Funkci alarm lze aktivovat i na chytrých hodinkách Apple Watch. [www.zachrankaapp.cz](http://www.zachrankaapp.cz)

### HORSKÁ SLUŽBA ORLICKÉ HORY:

Uložte si do mobilních telefonů databázi stanic HS s telefonickými kontakty. Zdanlivá maličkost, jež vám může v krizové chvíli hodně

@mojeorlickehory

@visitorlickehory

[www.mojeorlickehory.cz](http://www.mojeorlickehory.cz)

ORLICKÉ HORY  
A PODORLICKO

# ŁĄDEK-ZDRÓJ – LÁZNĚ S CHARAKTEREM

V Polsku je mnoho krásných míst, kam stojí za to vyrazit na dovolenou, ale rozhodnout se pro to nejlepší místo je nesmírně obtížné. Jedním ze zajímavějších je bezesporu Łądek-Zdrój, který každoročně navštěvují nejen lázeňští hosté, ale i turisté.

Łądek-Zdrój jsou komorní lázně nacházející se v jihozápadním Polsku, přímo uprostřed hor. Přírodní radioaktivní sulfido-fluoridové termální vody, které pramení v Łądku-Zdroji, se dnes využívají k řadě léčebných a rehabilitačních procedur, a to jak rekondičních, tak i kosmetických.

Zdejší klimatická oblast horského i údolního rázu patří, z hlediska klimatoterapeutických hodnot, mezi nejvýše hodnocené. Místní klima je označováno za mírné, s širokými možnostmi adaptace pro mnoho lidí.

Vedení města se již několik let snaží, aby byl Łądek-Zdrój atraktivním místem pro lázeňské hosty i turisty všech věkových kategorií. Kromě lázeňské a léčebné nabídky mohou návštěvníci Łądku-Zdroje počítat s mnoha různými atrakcemi včetně sportovního a rekreačního vyžití pro všechny bez rozdílu věku.

Níže jsou uvedeny některé z významných akcí, které se každoročně konají v obci Łądek-Zdrój:

## 24. Mezinárodní taneční festival Olgy Sawické 1. – 9. 7. 2022

Taneční a choreografické dílny, večerní představení tanečních divadel, ukázky, setkání s umělci, Noci s tancem a výstavy - to jsou jen některá z programových lákadel Mezinárodního tanečního festivalu Olgy Sawické. Festival již dlouhá léta láká do Łądku-Zdroje nejen stovky nadšenců tance, ale i těch, kteří hledají něco, co mohou najít pouze v Łądku, a to krásnou horskou krajinu, možnost využití léčivé vody, wellness, neobvyklé klima letoviska a relaxaci. Dílny jsou určeny lidem, kteří již tančí, ale i těm, kteří teprve chtějí začít své dobrodružství s tancem, nebo jen aktivně strávit dovolenou v krásných lázních. Nabídka je zaměřena na účastníky všech věkových kategorií, takže ji mohou využít celé rodiny. Součástí festivalu je také Dětský klub, kde mohou rodiče účastníci se dílen nechat své ratolesti v péči animátorů.

Více na: <https://festiwaltanca.pl/>





## X. Dolnoslezský festival horského běhu 14. – 17. 7. 2022

Jeden z největších běžeckých festivalů v Polsku, který do Łądku-Zdroje láká mnoho běžců z celého Polska a již několik let také stále více zahraničních závodníků.

Letos svou účast v soutěži avizovalo více než 5000 účastníků.

Pořadatelé každoročně připravují sedm náročných běžeckých tras: 10 km, 21 km, 33 km, 45 km, 68 km, 110 km, 130 km, 240 km na území kladského regionu. Hlavní základnou akce je Łądek-Zdrój.

Dodatečnou atrakcí jsou běhy pro děti, které se konají poslední festivalový den v lázeňském parku. Více na: <http://dfbg.pl/>

## Horský festival Andrzeje Zawady 8. – 11. 9. 2022

Horský festival Andrzeje Zawady je nejstarší a největší akcí pro milovníky hor. Právě v Łądku-Zdroji se poprvé sešli nadšenci, aby si - pod tehdejším názvem Přehlídka horských filmů Andrzeje Zawady – povídali či sledovali a poslouchali různé příběhy. Od prvního ročníku festivalu se mnohé změnilo - každý ročník přináší změny a novinky. Vše se dělá proto, aby akce byla pořádá zajímavější a jiná než ty předchozí.

Festival je nejznámější akcí tohoto typu v Polsku a zároveň jedním z největších horských festivalů na světě. Je to také jediné místo mimo Alpy, kde se konalo slavnostní předávání prestižních cen, jako jsou Zlaté cepíny.

Důležitou součástí programu je každoročně Festival horských filmů, v jehož rámci uvidíme desítky titulů, přihlášených a zařazených do filmové soutěže. Během závěrečného galavečera budou vyhlášeni vítězové v několika kategoriích a nositelé ceny Grand Prix.

Více na: <http://www.festiwalgorski.pl/>



Kromě akcí, které jsme vám představili, nabízí obec Łądek-Zdrój návštěvníkům mnoho zajímavých atrakcí a míst, kde můžete aktivně trávit čas. Mezi nejoblíbenější patří cyklostezky typu Singletrack Glacensis, Arboretum a Łądkolandia, které se nacházejí těsně blízko sebe.

## Łądkolandia – červen-září 2022

Łądkolandia je novou atrakcí pro nejmenší. Rodinný zábavní park je k dispozici od poloviny června do září. Je to místo zábavy pro děti a odpočinku pro rodiče. Łądkolandia je ideálním místem pro děti od 2 do 12 let.



## Trasy Singletrack Glacensis – okruh Zdrój, okruh Trojak a okruh Orłowiec

Singletrack Glacensis je nejrozsáhlejší síť lesních cyklistických stezek v Evropě, která vám umožní vychutnat si pobyt v přírodě. Na území obce Łądek-Zdrój je v současné době více než 30 km tras, které se skládají ze tří okruhů: okruh Zdrój, okruh Trojak, okruh Orłowiec.

Vzniklé singletrackové cyklostezky nabízejí občanům i turistům ekologický a aktivní způsob trávení času na území obce. Jedná se o jednosměrné šotolinové malebné trasy, díky nimž můžete aktivně trávit čas a z okolních kopců obdivovat krásně situované lázně. Na trasách se nachází drobná infrastruktura - vjezdové brány, lávky, stojany na kola a také odpočinkové přístřešky. Místní příroda a čistý vzduch je dalším bonusem pro všechny, kteří trasy využívají.



### K dispozici jsou tři trasy:

#### Okruh Orłowiec (23 km)

Malebný okruh nabízející 13 km dlouhý sjezd. Na trase je malá infrastruktura v podobě lávek, vjezdových bran a turistických přístřešků. Přístupová cesta na začátek okruhu vede po vojvodské silnici 390 - Łądek-Zdrój - Złoty Stok, 2,3 km od náměstí v Łądku-Zdroji. Asi po 6 km od startu můžete navštívit obelisk zesnulého Mariana Bublewicze, slavného polského jezdce rallye, který se nachází hned vedle trasy. Další výhodou je skutečnost, že se trasa okruhu

Orłowiec napojuje na další okruhy sousedních obcí, takže náročnější bikeři si mohou své výlety prodloužit.

### Okruh Zdrój (7,1 km)

První singletrack vzniklý v obci Łądek-Zdrój. Začíná a končí v ulici Moniuszki v Łądku-Zdroji, poblíž zdejšího arboreta. Na parkovišti před okruhem je k dispozici nabíjecí stanice pro elektrokola a opravná kol. Na trase se nachází drobná architektura včetně turistického přístřešku. Na okruh Zdrój navazuje také okruh Trojak a dohromady tvoří trasu o celkové délce 12,9 km.

### Okruh Trojak (5,8 km)

Malebný okruh stoupající nad městem Łądek-Zdrój, který vede vedle hory Trojak. Trasa začíná okruhem Zdrój a u odpočívadla se napojuje na okruh Trojak, který patří k trasám náročnějším. Nástupní místo na začátek okruhu Zdrój/Trojak je vedle parkoviště v ulici Moniuszki v Łądku-Zdroji.

Více na: [🔗 https://singletrackglacensis.com/](https://singletrackglacensis.com/)

## Arboretum


Místní arboretum je jednou z nejmladších zahrad tohoto druhu a nejvýše položeným arboretum v Polsku. Geograficky se nachází v jižní části východních Sudet, v přírodní a lesní oblasti VII, na 50°20' severní šířky a 16°51' východní délky, na úpatí jihovýchodní části Rychlebských hor, v nadmořské výšce 475-500 m. Lesy, v nichž se arboretum nachází, mají vycházkový a rekreační charakter a jsou využívány rekreanty

nebo lázeňskými hosty, a také jako rehabilitační areál místních lázní. Tyto lesy byly zařazeny do I. stupně atraktivity. Terén, na kterém se arboretum nachází, je kopcovitý. Reliéf krajiny je rozmanitý, z východu a severu ji přerušují potoky vtékající do řeky Biąła Łądecka a pak do Kladské Nisy. V roce 1972 mělo arboretum rozlohu pouhých 0,64 ha. V roce 1973 bylo rozšířeno o 1,39 ha. Mnoho stromů bylo vykáceno, takže zůstaly jen několik set let staré památné stromy, jako jsou duby, buky, borovice a jedle. Ponechané stromy do jisté míry zmírňují mikroklima zahrady, která má v současné době rozlohu 1,89 ha. Arboretum nabízí bohatou sbírku stromů a keřů, jehličnatých i listnatých druhů, včetně velkého množství azalek a rododendronů. Přírodní podmínky ovlivňují horská pásma: Bělské hory na jihu, Bardské hory na severu, Krowiarky na západě a Rychlebské hory na východě. Vegetační období trvá v průměru od třetí dekády dubna do poloviny října. Klimatické podmínky v arboretu jsou obecně příznivé pro rozvoj a pěstování rostlin. Rododendrony a azalky kvetou koncem května a začátkem června.

Arboretum je pro návštěvníky otevřeno od úterý do neděle od 10.00 do 18.00 hodin. Další atrakcí je možnost navštívit arboretum každou sobotu ve večerních hodinách od 21.00 do 23.00.

Nedávno byla v areálu arboreta umístěna „největší šiška na světě“, která poskytuje krásné zážitky, a to zejména nejmenším návštěvníkům.

Více na: [🔗 https://arborladek.business.site/](https://arborladek.business.site/)




# LEWIN KŁODZKI JAK HO NEZNÁTE

## Náměstí - Plac Tadeusza Kościuszki

V roce 1703 v Lewinu vypukl požár, který zničil radnici a téměř celé náměstí. V roce 1706 bylo náměstí obnoveno, na čtyřúhelníkovém půdorysu bylo postaveno třicet domů a v centrální části radnice. Roku 1772 zničil dřevěnou zástavbu opět velký požár. Shořelo nejen celé náměstí, ale i domy v sousedních ulicích. Díky dotaci krále Fridricha Wilhelma II. bylo město opět obnoveno – již se zděnými domy. Postupně byly

zřízeny ulice a byla postavena kašna. Veškeré stopy po centrálně situované radnici zmizely. V posledních letech prostor náměstí včetně kašny zchátral, ale díky revitalizaci, uskutečněné v letech 2019 - 2020, opět svým vzhledem těší místní občany a návštěvníky obce. Večer kašna září mnoha barevnými odstíny a je krásnou atrakcí malebného městečka.



## Socha sv. Jana Nepomuckého

Uprostřed náměstí, v přímém sousedství kašny, stojí socha sv. Jana Nepomuckého, kterou dal roku 1717 postavit Georg Stanke, syn Adama. Autorem sochy je Johan Gorge Siegel. Na desce položené na bohatě zdobeném podstavci stojí socha světce a čtyři postavy s jeho atributy. Těší oči občanů a návštěvníků jako jedna z mnoha památek sakrálního umění.

## Viadukt

Jeden z největších a nejkrásněji do krajiny komponovaných viaduktů v Dolním Slezsku byl postaven italskými inženýry. Je dlouhý 120 metrů, vysoký 27 metrů a krásným obloukem ladí s panoramatem obce. Patří k nejčastěji fotografovaným objektům.

V roce 2021 obec Lewin Kłodzki, v rámci Programu Interreg V-A Česká republika – Polsko, zrealizovala projekt s názvem „Zlepšení dostupnosti a obnova kulturních atraktivit v oblasti polsko-českého pohraničí“. Projekt se týkal zpřístupnění a zvýšení potenciálu kulturního a přírodního dědictví regionu Nový Hrádek-Lewin Kłodzki prostřednictvím výstavby cyklostezek spojujících obě obce a realizace světelné iluminace viaduktu, což obohatilo společnou nabídku cestovního ruchu.



## Muzeum Violetty Villas

Muzeum najdeme v ul. Chopina 2 v Lewinu Kłodzkém. Kdysi se v této budově nacházela věznice, škola a v posledních letech komunální příspěvková organizace a obecní středisko sociální pomoci. V důsledku přestavby a nástavby v roce 2020 vznikl objekt, jenž je centrem kulturního dění a připomínkou významné umělkyně, která v Lewinu řadu let žila - Violetty Villas. V budově je kinosál, výstavní síň – Památník Violetty Villas, výstavní síň pro krátkodobé výstavy, sál pro seniory a mládež, posilovna, knihovna s čítárnou, konferenční sál a kancelářské prostory. Bylo zveleveno i prostranství kolem budovy, kde se konají venkovní akce.



# ČLENSKÉ OBCE EUROREGIONU BODOVALY V SOUTĚŽI ČISTÁ OBEC

Ani problémy, které nás v posledních měsících a letech provázejí, nezastavily stále rostoucí chuť Čechů třídit svůj odpad a méně zatěžovat životní prostředí. I letos tak mohlo dojít k vyhlášení vítězů soutěže Čistá obec, ve které obce a města Královéhradeckého kraje soupeří o to, čím obyvatelé lépe třídí odpad. V průběhu roku 2021 to nejlépe zvládli v Malé Úpě, v Záměli

a Hořicích. Vyhlášení výsledků se uskutečnilo v Muzeu východních Čech v Hradci Králové.

Klání o vítězné příčky v soutěži Čistá obec se účastní všechny obce Královéhradeckého kraje, které jsou zapojené do systému zpětného odběru a využití obalových materiálů.



## Výsledky soutěže Čistá obec 2022

### KATEGORIE DO 300 OBYVATEL

- 1. místo obec Malá Úpa
- 2. místo obec Říčky v Orlických horách
- 3. místo obec Bartošovice v Orlických horách
- *Skokan roku obec Nová Ves*

### KATEGORIE OD 301 DO 2 000 OBYVATEL

- 1. místo obec Záměl
- 2. místo obec Adršpach
- 3. místo městys Černý Důl
- *Skokan roku obec Synkov-Slemeno*

### KATEGORIE NAD 2 000 OBYVATEL

- 1. místo město Hořice
- 2. místo město Hronov
- 3. místo město Police nad Metují
- *Skokan roku město Červený Kostelec*

### CENA KRÁLOVÉHRADECKÉHO KRAJE – KOLEKTIVNÍ SYSTÉM ASEKOL

- do 2 000 obyvatel obec Lodín
- 2 000 - 5 000 obyvatel město Sobotka
- **nad 5 000 obyvatel město Rychnov n. Kn.**
- *speciální cena KS ASEKOL městys Velké Pořící*

### CENA KRÁLOVÉHRADECKÉHO KRAJE – KOLEKTIVNÍ SYSTÉM ELEKTROWIN

- do 2 000 obyvatel obec Sadová
- nad 2 000 obyvatel město Vamberk
- *Skokan roku městys Machov*

Veškeré informace o soutěži i dalších projektech se dočtete na <https://www.cistykraj.cz/>  
**Tučně označené obce jsou členy Euroregionu Glacensis. GRATULUJEME!!!**


## PARK 360 – PROSTOR PRO ČESKO-POLSKOU SPOLUPRÁCI



40 hektarů plochy, kompletní technické vybavení a environmentální standardy na nejvyšší úrovni. To jsou hlavní parametry multifunkčního areálu Park 360, který vzniká na letišti v Hradci Králové. A nabízí nové možnosti česko-polské spolupráce. Ať na úrovni cestovního ruchu, veletrhů a firemních prezentací nebo kulturní výměny.

35 000 nadšených fanoušků z celého světa navštívilo letos v červnu věhlasný hudební festival Rock for People. V průběhu této velké a sledované akce byl například využit systém třídění a separace odpadu přímo v areálu. Rozlišovalo se dokonce 18 druhů odpadu, z nichž většina byla určena k dalšímu využití a recyklaci – obvykle ve spolupráci s místními firmami v Hradci Králové.

Díky nastaveným opatřením, jejichž součástí bylo i zálohování nádobí včetně PET lahví nebo



hliníkových plechovek, si návštěvníci festival užili v dokonalé čistotě. A tři dny po Rock for People byste v areálu nepoznali, že zde proběhla akce podobného rozsahu, která se stavěla intenzivně tři týdny.

To svědčí o přísných ekologických standardech, které ve festivalovém areálu panují. Přesnější by ale bylo označení multifunkční areál, protože Park 360 nabízí zázemí pro nejrůznější typy aktivit: veletrhy, firemní prezentace, školení a teambuildingy, designové ubytování v glampingovém městečku, farmářské trhy, sportovní turnaje atd. Všechny aktivity pak spojuje důraz na snižování uhlíkové stopy, inovace a inkluzi – přístupnost co nejširším skupinám návštěvníků. Ostatně hlavní devízou Parku 360 je výborná dopravní dostupnost a těsná spolupráce s městem Hradec Králové a Královéhradeckým krajem.

ternativních a obnovitelných zdrojů – kombinace fotovoltaiky, větrných energetických zařízení a právě vodíkového agregátu. Ten je navíc pro Park 360 navržený v tzv. off-gridové variantě, kdy si je schopen díky fotovoltaickým panelům schopný sám vyrábět zelený vodík a přebytky skladovat pro exponované období. Souběžně Park 360 pracuje na koncepci energetického společenství a lokální distribuční sítě tak, aby energii mohly využívat i firmy nebo zařízení v okolí.

Díky prvnímu uvedení v Parku 360 se vodíkový generátor dostal už na řadu dalších akcí a festivalů, včetně největší polské akce Open'er. Dokládá to i marketingový potenciál akcí nebo prezentací, které se v Parku 360 odehrávají – areál už získal gloriolu místa, které je ideální pro představení inovací širší veřejnosti. Což je výzva pro české, ale i polské firmy.



## Prostor pro světové premiéry

Možná jste sami v roce 2021 zaregistrovali světovou premiéru vodíkového generátoru, který v Parku 360 poháněl jednu menší scénu. V letošním roce došlo k rozšíření celého zařízení, za kterým stojí čeští vývojáři z DEVINN, a tento alternativní zdroj čisté energie zásoboval stage v cirkusovém šapitó a v případě potřeby dobíjel baterie vozidel za využití zeleného vodíku.

Park 360 už nyní pracuje na projektech, díky kterým bude využívána energie výhradně z al-

## Z Parku do celého kraje

Není to zdaleka jen důraz na obnovitelné zdroje energie, co činí z Parku 360 výjimečné místo pro firemní akce nebo prezentace. Vedle zmíněného důkladného odpadového hospodářství se zde postupuje v souladu s principy cirkulární ekonomiky, dbá se na udržitelnost například v oblasti cestovního ruchu, v přípravě jsou aktivity směřující k zadržování vody v krajině a využití srážek i odpadních vod, stejně jako posilování biodiverzity. Díky široké škále partnerů, konkrétně PlayStation, se takto na místě designového kempu podařilo vysadit hektar vzrostlých stromů.



Pořadatelé a organizátoři akcí v Parku 360 dále těží z řady benefitů. Zásadní je umístění – v dosahu je nejen úchvatné centrum města Hradce Králové se skvělým zázemím, ale vlastně všechna atraktivní místa Královéhradeckého kraje – od Krkonoš po v Polsku velmi oblíbené Adršpašské skály.

Pobyt v Parku 360 je také možné spojit v cyklovýlety – výborně připravená Labská stezka se od areálu nachází necelé 3 minuty a je po ní možné dojet třeba do barokního skvostu Kuks nebo naopak po proudu Labe do Hradce Králové a dále. V Parku 360 cyklisté najdou kompletní zázemí, včetně uzamykatelných kójí v kempu. Ve spolupráci s poskytovatelem sdílených kol Nextbike je možné zajistit i kola k pronájmu.

V případě, že se zde rozhodnete uspořádat firemní nebo společenskou akci pro 200 – 20 000 lidí, doplňuje cykloturistika množství sportovních a volnočasových aktivit přímo v místě. Ostatně, kde jinde najdete několik hektarů připravených ploch...

### **Akce za každého počasí – a pro každého**

Park 360 nabízí hned několik krytých variant: od deseti hangárů s kapacitou až 1000 osob přes šapitó pro koncerty nebo konference až po vybudování velkokapacitních stanů na míru.

Velkou výhodou jsou zóny pro parkování – klidně až 3000 automobilů, karavanů nebo obytných vozů. Tím pádem se zde mohou konat i prodejní nebo kontraktační veletrhy.

Už v letošním roce se vedení Parku 360 zaměří na několik klíčových aktivit. Vedle uvedené energetiky a infrastrukturních investic do nich patří záměr vybudovat v areálu nejlépe vybavené volnočasové místo pro osoby se zdravotním postižením – na prvním místě s vozíčkáři. Celý prostor je bezbariérový (značnou část tvoří asfaltové cesty a veřejná prostranství), ale ambice je vytvořit zde zázemí pro relaxaci, společenské, sportovní a kulturní vyžití až několika stovek hendikepovaných.

Záměr získal podporu české státní agentury CzechTourism a z hlediska norem se stane „case study“ i pro další podobné areály spojené s cestovním ruchem. „Určitě v tomto směru stojíme o spolupráci s polskými nebo německými partnery. Od první chvíle chystáme celý záměr jako mezinárodní – a víme, že hovoříme o desítkách tisíc potenciálních hendikepovaných návštěvníků každý rok. Jde o skupinu, která je nejen v rámci turismu často přehlížená. A to chceme i v rámci inkluzivního směřování celého našeho areálu změnit,“ vysvětluje Radka Hájková, která má v Parku 360 na starosti CSR a environmentální aktivity, podle které bude veškeré vybudované zázemí ideální i pro seniory.



Jen pro zajímavost: stovky hendikepovaných i seniorů jsou každoročními návštěvníky festivalu Rock for People. Skvělé mediální ohlasy, spontánní reakce i zpětná hodnocení svědčí o smyslnosti a přínosu těchto aktivit.

## Prostor pro spolupráci

Vzhledem ke značnému nadregionálnímu charakteru hledá Park 360 partnery mezi českými i polskými subjekty. A to na úrovni pronájmu prostor i společných aktivit, podporovaných národními vládami i Evropskou unií. K aktuálním projektům, které se v Parku 360 realizují patří například:

- **udržitelnost a cirkularita v cestovním ruchu**  
– oprava a sdílení turistického vybavení
- **bezbariérovost** – projekt HandicaPark 360, včetně aktivní nabídky pro seniory

- **nový festival vědy, výzkumu a inovací**
- **elektromobilita a vodíkové zdroje**
- **udržitelnost ve veřejném prostoru a komunity**  
– případová studie pro města a obce
- **lokální potraviny a komunitou podporované zemědělství**
- **obnovitelné stavební materiály a šetrná výstavba**

Jde jen o stručný výběr z chystaných aktivit. Část z nich bude určitě navazovat na letitou spolupráci mezi Polskem a Českou republikou – a to ku prospěchu obyvatel i návštěvníků obou zemí.

Více informací najdete na [www.park360.cz](http://www.park360.cz)  
(v češtině a v angličtině)  
nebo přímo u manažera strategie Parku 360,  
Jiřího Hlinky [centrala@park360.cz](mailto:centrala@park360.cz)



# AKTUÁLNĚ VE FONDU MIKROPROJEKTŮ

## 13. Zasedání EŘV

**Ve dnech 30. - 31. 5. 2022 jednali v Jičíně členové EŘV na svém 13. zasedání Euroregionálního řídicího výboru Fondu mikroprojektů v Euroregionu Glacensis.**

Na tomto výboru byly projednávány mikroprojekty z 12. kola výzvy FMP určeného pro prioritní osu 4 - výzva byla ukončena ke dni 4. 2. 2022 a byly do ní předkládány projektové žádosti nejen na "klasické" metody vykazování výdajů při vyúčtování, ale také na tzv. „zjednodušené“ metody vykazování. Zjednodušené metody vykazování výdajů jsou novinkou ve Fondu mikroprojektů a jsou považovány za důležitý milník v dokladování výdajů mikroprojektů, protože mají výrazně zjednodušit celý proces předkládání projektových žádostí a především vyúčtování projektů. Tato tzv. pilotní testovací výzva je přípravou na nové programové období 2021–2027, kdy bude většina všech malých projektů vykazována zjednodušenými způsoby.

Na 13. zasedání EŘV bylo předloženo k projednání 24 mikroprojektů, přičemž z tohoto počtu bylo na výboru **schváleno k financování 22 projektů (16 mikroprojektů „zjednodušených“ a 6 mikroprojektů „klasických“)**.

Přehled schválených mikroprojektů je zveřejněn na webových stránkách [www.euro-glacensis.cz](http://www.euro-glacensis.cz) a [www.euroregion-glacensis.ng.pl](http://www.euroregion-glacensis.ng.pl).

## Další Výzvy FMP v období 2014-2020

### 13. kolo výzvy – PO4 „zjednodušené“ projekty

Ke dni 30. 6. 2022 byla ukončena výzva na předkládání projektových žádostí v rámci prioritní osy 4. Tato výzva byla určena pro projekty zaměřené na aktivity v PO4 určené pro úzkou cílovou skupinu, kde je známý předpokládaný počet účastníků se osob (typy aktivit - sportovní aktivity a aktivity spolků, tábory a výměnné pobyty, konference a workshopy, poznávací / turistické



ké zájezdy, výlety, exkurze, výukové a vzdělávací akce). Mikroprojekty v této výzvě byly předkládány a budou při vyúčtování vykazovány zjednodušeně formou tzv. zjednodušených metod vykazování výdajů. 14. zasedání Euroregionálního řídicího výboru by mělo proběhnout v říjnu 2022.

#### **14. kolo výzvy – P04 „klasické“ projekty**

Až do 31. 7. 2022 je možné předkládat projektové žádosti do prioritní osy 4 na aktivity určené pro širokou cílovou skupinu a pro veřejnost (kulturní akce, jarmarky, festivaly apod.) Mikroprojekty v této výzvě **musí být předkládány a vykazovány klasicky formou klasických metod vykazování výdajů**. Schválení mikroprojektů bude projednáno na 15. zasedání Euroregionálního řídicího výboru, který se uskuteční v průběhu listopadu 2022.

Mikroprojekty podané do této výzvy musí skončit svoji realizaci nejpozději do 31. 5. 2023. Bude-li mikroprojekt na 15. zasedání EŘV v listopadu 2022 schválen jako tzv. náhradní/rezervní mikroprojekt a v rámci fondu se vytvoří do-

statečný objem prostředků pro jeho financování, bude konečnému uživateli v případě potřeby umožněno ukončení realizace projektu až do 31. 7. 2023 s podmínkou, že konečný uživatel bude povinen předložit vyúčtování správci fondu do čtrnácti kalendářních dní. Toto bude umožněno pouze schváleným náhradním projektům. Pro všechny náhradní projekty, které tuto možnost využijí a ukončení realizace mikroprojektu tak bude v časovém rozmezí od 1. 6. 2023 do 31. 7. 2023, platí povinnost předložení vyúčtování Správci FMP nejpozději do čtrnácti kalendářních dní.

Předpokládáme, že alokované finanční prostředky pro Fond mikroprojektů v Euroregionu Glacensis pro programové období 2014 - 2020 budou touto poslední výzvou kompletně vyčerpány a další výzva již nebude otevřena. **Fond mikroprojektů 2014–2020 bude kompletně ukončen ke dni 31. 10. 2023. Následně od 1. 11. 2023 bude vyhlášen nový Fond malých projektů pro programové období 2021–2027.**

**Jana Čejpová**  
vedoucí Fondu mikroprojektů





# KDE VŠUDE POMOHLY PROSTŘEDKY Z FONDU MIKROPROJEKTŮ V EUROREGIONU GLACENSIS?



**Název projektu:** „Česko-polská cesta spolupráce“


**Číslo mikroprojektu:** CZ.11.4.120/0.0/0.0/16\_008/0002569

**Žadatel:** město Svitavy

**Partner projektu:** Gmina Strzelin

V roce 2015 navázalo město Svitavy partnerský vztah s polským městem Strzelin. Od té doby spolupracují v oblasti kultury, sportu a vzdělávání. Prostřednictvím projektu „Česko-polská cesta spolupráce“ byla rozvinuta další spolupráce. Realizace projektu spočívala ve vzniku obrazové cesty historie partnerských měst, ve společném setkání zástupců

měst, v uspořádání společného česko-polského výtvarného workshopu a ve vzniku společného tiskového materiálu. Cílem bylo seznámit účastníky a návštěvníky se společnou historií partnerských měst, jelikož v historii lze najít společné a osudové milníky, které obě města propojují.





**Název projektu:** „Revitalizace barokních portálů a jejich expozice v Muzeu Městském Dzierżoniowa”

**Číslo mikroprojektu:** CZ.11.2.45/0.0/0.0/16\_008/0002725

**Žadatel:** Muzeum Miejskie Dzierżoniowa


**Partner projektu:** město Lanškroun

Cílem projektu je zlepšit stav prvku kulturního dědictví, kterým jsou barokní portály uložené v Městském muzeu Dzierżoniowe.

V rámci projektu projdou úplnou konzervací a změní se způsob jejich zobrazení. Informace

o portálech budou umístěny na webových stránkách partnerů projektu, na pohlednicích, které budou distribuovány mezi obyvateli Dzierżoniowa a Lanškrouna a návštěvníky těchto regionů.





Projekt Česko-polská Hřebenovka je úspěšně ukončen



Vydává Euroregion Pomezí Čech, Moravy a Kladska — Euroregion Glacensis, Panská 1492, 516 01 Rychnov nad Kněžnou, Česká republika ve spolupráci se Stowarzyszeniem Gmin Polskich Euroregionu Glacensis, Łukasiewicza 4a/2, 57-300 Kłodzko, Polsko

**Redakce pro českou část** — tel.: 00420 494 531 054 · e-mail: info@euro-glacensis.cz · www.euro-glacensis.cz  
**Redakce pro polskou část** — tel.: 0048 74 86 771 30 · e-mail: biuro@eg.ng.pl · www.euroregion-glacensis.ng.pl  
**Grafický design: Studio eMD, s.r.o., Rychnov nad Kněžnou**