



# BIULETYN

EUROREGIONU GLACENSIS

2/2022



• Počet obyvatel k 1.1. 2022 10 806  
• Rozloha 14 91 km<sup>2</sup>  
• Hranice s 12 zeměmi  
• Počet členů 11 (1027)  
• Největší město: Rzeszów  
• Počet jazyků: 8

Poloha  
Rzeszów nad Kosiłkami  
Slova



25-lecia Euroregionu Glacensis  
– koncert jubileuszowy  
więcej na stronie 3

# WSTĘP

Szanowni Przyjaciele,

od założenia naszego euroregionu minęło już ponad 25 lat. W czasie tego ćwierćwiecza nasze pogranicze, w przeszłości pomijane, stało się miejscem poszukiwanym przez turystów, którzy wolą romantyczne krajobrazy, dobrą infrastrukturę i tereny nieobciążone do tej pory nasilonym ruchem turystycznym.

Jeżeli Państwo pozwolą, przytoczę jedno stare przysłowie: „Wszystko dobre, co się dobrze kończy”. Miniony dwuletni kryzys covidowy zamknął nas w domach i znacznie ograniczył podróżowanie po świecie. Dlatego wielu miłośników podróży, przynajmniej po stronie czeskiej, szukało nowych wrażeń na łonie natury. Wskazują na to także statystyki, które w zeszłym roku odnotowały nadzwyczajny wzrost liczby turystów odwiedzających Góry Orlickie. Do tego zainteresowania bez wątpienia przyczyniły się też wieże widokowe i nowe miejsca z odpowiednią infrastrukturą rekreacyjną, zbudowane na polsko-czeskim pograniczu, które były turystom stopniowo udostępniane w ramach projektu „Szlak Grzbietowy”. Na wzrost zainteresowania turystów miał wpływ także drugi największy wspólny projekt „Tajemnice militarnych podziemi”, za pośrednictwem którego można było wzbogacić ofertę podziemnych obiektów zlokalizowanych po obu stronach naszej granicy.

Poza wymienionymi dwoma najważniejszymi projektami turyści zwiedzający euroregion mogą znaleźć wiele innych atrakcji, które na przestrzeni ostatnich lat powstawały niczym grzyby po deszczu. Przypomnijmy chociażby singletracki oraz udane rewitalizacje miejscowości uzdrowiskowych. Równolegle rozwija się współpraca jednostek ratowniczych i straży pożarnych. Turyści mają więc ciekawą alternatywę dla przepelnionych już karkonoskich kurortów, Skał Adrspaskich, Dolnej Morawy i mogą wybierać spośród wielu ciekawych miejsc wzdłuż całej wspólnej granicy.

Pozwolę sobie na osobiste spostrzeżenie. Jako burmistrz staram się zawsze inspirować udanymi rewitalizacjami przestrzeni publicznych, dlatego w świecie raczej patrzę bardziej pod nogi. A jest na co patrzeć. Do centrów miast powróciła kost-

ka granitowa, która podkreśla ich prawdziwą historyczną atmosferę. Dla mnie osobiście to inspirujący widok i nie zgodzić się z tym mogą chyba tylko panie na wysokich obcasach. Po obu stronach granicy kupimy big maca – jest identyczny, ale gdy w Czechach usmażymy pstrąga – nie jest to ten prawdziwy polski, tak samo, gdy w Polsce usmaży się ser z frytkami – to nie jest to ten prawdziwy czeski. Doznania kulinarne są jednym z wielu powodów, by poznawać się nawzajem.

Epidemia koronawirusa przesunęła obchody jubileuszu o jeden rok. 25 lat spotkań, 25 lat wspólnych projektów. Tyle lat w życiu małżeńskim jest powodem do świętowania srebrnych godów. W większości tych wspólnych „zalotów” uczestniczyłem osobiście. Mogę potwierdzić, że pomimo niektórych rozbieżności poglądowych, których nie unikniemy nawet w życiu partnerskim, panuje między nami zgoda i wola wzajemnego zrozumienia. Jeżeli nasza współpraca będzie nadal kontynuowana w tym duchu, nie musimy się martwić o obchody złotych godów. Wzajemna komunikacja i przygotowanie projektów nie byłyby możliwe bez naszych sekretariatów. Należą im się za to ogromne podziękowania.



**Miroslav Wágner**  
Przewodniczący stowarzyszenia

# EUROREGIONALNE KONCERTOWANIE

W czwartek 23.06.2022 r. w Ujeżdźalni Pałacowej w Rychnovie nad Kněžnou odbyło się jedno z wydarzeń zwiędzających obchody 25-lecia Euroregionu Glacensis – koncert jubileuszowy. Wśród zaproszonych gości byli założyciele stowarzyszenia, którzy 25 lat temu byli obecni przy narodzinach Euroregionu Glacensis – pan Czesław Kręchost, który jest po 25 latach nadal na stanowisku prezesa polskiej części Euroregionu, oraz ze strony czeskiej pan František Bartoš, były burmistrz miasta Rychnov nad Kněžnou. Program jubileuszowego koncertu obejmował talk-show Zbigniewa Czendlika na temat wyda-

nej przez niego książki pod tytułem Bóg nie jest automatem do kawy, za którą otrzymał nagrodę czytelników w ramach konkursu Magnesia litera 2017. Następnie odbył się koncert polskiego zespołu rockowego Miejskie Granie Cover Band, którego wokalistą jest Jurand Wójcik, finalistą drugiej edycji popularnego w Polsce programu The Voice of Poland. Na zakończenie imprezy wystąpiło kobiece elektryczne trio smyczkowe INFLAGRANTI wraz z zespołem towarzyszącym, które swoim mistycznym występem muzycznym zakończyło uroczysty wieczór.



PŘEKRAČJEME HRANICE  
PRZEKACZAMY GRANICE  
2014—2020



EVROPSKÁ UNIE / UNIA EUROPEJSKA  
EVROPSKÝ FOND PRO REGIONÁLNÍ ROZVOJ  
EUROPEJSKI FUNDUSZ ROZWOJU REGIONALNEGO

# PROGRAM INTERREG V-A REPUBLIKA CZESKA – POLSKA

Szanowni Czytelnicy,  
Program Interreg V-A powoli zbliża się do końca. Z jego środków dofinansowano wiele ciekawych projektów. Chcielibyśmy więc teraz, w okresie wakacyjnych wycieczek, zaprosić Państwa do odwiedzenia kilku z nich.

## PACZKÓW I JAVORNÍK – dwa miasta, jedna historia

🔗 <https://mapa.cz-pl.eu/detail/35-dve-mesta-jedna-historie>

Paczków i Javorník łączy wspólna historia. Projekt „**Paczków i Javorník. Dwa miasta, jedna historia**” przedstawia turystom wspól-

ną historię tego pogranicza, a także umożliwia wygodniejsze korzystanie z lokalnych atrakcji.

Paczków – miasto wpisane na listę Pomników Historii. Dzięki projektowi na turystów czekają: odlana z brązu makieta umożliwiająca zapoznanie się z układem przestrzennym Paczkowa, lunety na wieży ratuszowej, a w gorące dni chłód wodny z fontanny odtworzonej na rynku. Po zwiedzeniu tzw. „polskiego Carcassonne”, jak nazywany jest Paczków ze względu na zachowane umocnienia, turysta będzie mógł udać się na wypożyczonym rowerze do Javorníka. W ramach projektu oznakowano szlak, przy którym zbudowano 5 altan po



stronie polskiej i 2 altany po stronie czeskiej, służące do odpoczynku i obsługi turystów. Szlak prowadzi z Paczkowa do Paczkowa, przez Stary Paczków, Ujeździec, Javorník, Bílý Potok, Lisie Kąty, Gościce, Kamienicę Nyską i Kozielno. W Javorníku, oprócz zamku biskupów wrocławskich, czeka na turystę także muzeum ziemi paczkowsko-javornickiej, które powstało w ramach projektu. Tutaj także można wypożyczyć rower i skorzystać z usług informacji turystycznej.

## WIEŻE WIDOKOWE, PUNKTY WIDOKOWE I TRASY TURYSTYCZNE W PRZYGRANICZNYCH GÓRACH

🔗 <https://mapa.cz-pl.eu/detail/117-rozhledny-vyhličky-a-turisticke-trasy-v-prihranicnich-horach>



Dzięki temu projektowi można podziwiać nowe przepiękne widoki na panoramę Karkonoszy i Gór Izerskich z obu stron granicy.

**Tanvaldský Špičák** – obecnie kończy się modernizacja zabytkowej kamiennej wieży widokowej, z której już latem z wysokości 18 metrów turyści będą mogli podziwiać kołowy widok na okoliczne góry.

**Světlý vrch nad miejscowością Albrechtice v Jizerských horách** – drewniana wieża widokowa, licząca 22,2 m wysokości, stoi na szczycie Světlý vrch nad miejscowością Albrechtice v Jizerských horách, niedaleko trasy Czesko-Polskiego Szlaku Grzbietowego i innych szlaków turystycznych.

### Pięć punktów widokowych w Szklarskiej Porębie:

**1. Grupa skalna Karczmarz** w centrum Szklarskiej Poręby z przepiękną panoramą na górującą nad miastem Szrenicę (1362 m n.p.m.) w Śląskim Grzbiecie Karkonoszy.

**2. Punkt widokowy Złoty Widok** na okazałym progu skalnym nad doliną rzeki Kamiennej. Oferuje widoki na zachodnią panoramę Karkonoszy.



**3. Miejsce naprzeciwko zabytkowego budynku dworca kolejowego** (1902) z pięknymi widokami na panoramę Karkonoszy i Wysoki Kamień, wznoszące się na zachodniej stronie nad Szklarską Porębą. Szczyt ma 1058 m n.p.m. i należy do Wysokiego Grzbietu Gór Izerskich.

**4. Zbójckie Skały** to ostatnia forma skalna Wysokiego Grzbietu Gór Izerskich.



**5. Zakręt zlokalizowany między Szklarską Porębą a Świeradowem-Zdrój**, o kącie 180°, to miejsce o wyjątkowych widokach na panoramę Karkonoszy i Kotlinę Jeleniogórską. Jest popularnym celem turystów zwiedzających miasto.

## **ROWEROWY REGION – ZIEMIA NOWORUDZKO- RADKOWSKO-BROUMOVSKA**

<https://mapa.cz-pl.eu/detail/67-cykloregion-noworudsko-radkovsko-broumovsko>

Piękne tereny leżące u podnóża Gór Stołowych i Ścian Broumowskich. Region ten może się poszczycić takimi atrakcjami, jak kaplica Hvězda na północnych zalesionych grzbietach Ścian Broumowskich lub klasztor benedyktynów w Broumowie pełen unikatowych dzieł sztuki, tajemniczych zakątków i śladów bogatej czeskiej historii. Po stronie polskiej warto zwiedzić bazylikę pielgrzymkową w Wambierzycach, która była i nadal jest ważnym miejscem religijnym dla wielu narodowości zamieszkujących ten region, a ponadto to także barokowa perła całej ziemi kłodzkiej. Najmłodszych turystów zainteresuje tu najstarsza i największa ruchoma szopka, którą można zwiedzać przez cały rok, podobnie jak zamek

Sarny, którego majestatyczna renesansowa budowla wznosi się w dolinie Ścinawki.

Gminy Nowa Ruda, Gmina Miejska Nowa Ruda, Radków, Křinice i Miasto Broumov realizowały projekt, którego celem było stworzenie wspólnej infrastruktury turystycznej w przygranicznym regionie i połączenie jej w jedną spójną sieć szlaków rowerowych. W tym celu powstały oznakowania drogowe, barierki i trzy miejsca do wypoczynku rowerzystów – stoły, ławki, stojaki na rowery, kosze na śmieci, drewniane wiaty. W Broumowie, w bezpośrednim sąsiedztwie klasztoru, powstał tzw. „Cyklo-dom”, miejsce, w którym rowerzyści mogą na czas zwiedzania miasta zostawić rowery wraz z większymi bagażami a także skorzystać z toalety. Przede wszystkim zaś powstało 5 szlaków – pętli rowerowych. Jedna z nich, „Stołowogórska trasa rowerowa”, prowadzi z Radkowa do czeskiego Božanova, gdzie łączy się z istniejącymi już wcześniej szlakami rowerowymi.



**Wiele innych propozycji wycieczek  
po pograniczu można znaleźć na**

<https://mapa.cz-pl.eu/>

# CZYM ZAJMUJĄ SIĘ PRACOWNICY EUROREGIONU GLACENSIS?



## Denisa Kalousková

Pracuje w Euroregionie Glacensis od lipca 2018 r. na stanowisku menadżera projektów

**Jak bardzo wielofunkcyjni są pracownicy Euroregionu Glacensis?** Składają i obsługują projekty, organizują wycieczki, szkolenia, webinary,

konferencje i koncerty, orientują się w sprawach budowlanych i wszystko promują na stronach internetowych i w mediach społecznościowych, a dodatkowo w czasie wolnym zajmują się innymi aktywnościami. Denisa Kalousková, jedna z menadżerów projektów, zajmuje się pracą z dziećmi i tańcem sportowym. I właśnie w tej dziedzinie jej podopieczne osiągnęły duży sukces. Mażoretki Marlen z Kostelca nad Orlicí, które trenuje Denisa Kalousková, zostały w połowie maja Mistrzyniami Republiki Czeskiej Federacji Mażorettek CMA.




Przygotowanie do takiego konkursu zajmuje wiele miesięcy, oprócz regularnych treningów odbywa się wiele zgrupowań, warsztatów, ważne jest też samo przygotowanie. Sezon konkursowy zaczyna się w marcu eliminacjami kwalifikacyjnymi, po czym w kwietniu odbywają się półfinały. Te eliminacje Marlenki przeszły bardzo lekko i znalazły się w finale jako jedne z faworytek całych Mistrzostw Czech. Oczekiwania te w dużej części się też spełniły. Po raz pierwszy w swojej piętnastoletniej historii we wszystkich kategoriach zajęły miejsca na podium, a także zdobyły 9 eliminacji na Mistrzostwa Europy w chorwackim Zadarze.



### Finałowa kolekcja medali i tytułów:

- Kadetki 8-11 lat – Mistrzyni Czech w kategorii układ sceniczny pom pom i defilada pom pom.
- Juniorki 11-15 lat – 1. wicemistrzyni Czech w kategorii układ sceniczny pom pom i defilada pom pom.
- Dzieci 5-8 lat – 2. wicemistrzyni Czech w kategorii układ sceniczny pom pom.
- Seniorki 15-23 lata – 2. wicemistrzyni Czech w kategorii układ sceniczny pom pom, 4. miejsce w kategorii defilada pom pom.
- Miniformacja senierek – 2. wicemistrzyni Czech w kategorii mini pom pom.
- Duo Veronika Mlchajlowa i Adéla Mrázová – 2. wicemistrzyni Czech w kategorii duo pom pom.
- Zespół rodziców – Mistrzyni Czech w kategorii Happy team.



### A jak zakończyły się Mistrzostwa Europy w Zadarze?

Mażoretki Marlen w kategorii kadetki układ sceniczny pom pom zdobyły 1. miejsce oraz tytuł Mistrzyń Europy! Do tego w tej samej kategorii wiekowej w dyscyplinie defilada zdobyły tytuł 1. wicemistrzyń Europy i 2. miejsce. Po latach oczekiwania kosteleckie mażoretki doczekały się pierwszych europejskich medali, i to od razu tych najcenniejszych.

W pozostałych kategoriach wiekowych wprawdzie nie stanęły na podium, ale wszystkie choreografie znalazły się w TOP TEN. W kategorii defilada senior Marlenki zdobyły 5. miejsce, w układzie scenicznym senior i defiladzie junior 6. miejsce, miniformacji senior 8. miejsce, układzie scenicznym junior 10. miejsce z minimalną utratą punktów, a w miniformacji junior także 10. miejsce.



# PROJEKT CZESKO-POLSKI SZLAK GRZBIETOWY ZOSTAŁ POMYŚLNIE ZAKOŃCZONY



Po czterech latach i trzech miesiącach kończy się realizacja projektu Czesko-Polski Szlak Grzbietowy. Partnerzy projektu spotkali się po raz ostatni, aby podsumować cały projekt, zaplanować końcowe rozliczenie i zobaczyć ostatnią finalizowaną inwestycję projektu. Spotkanie odbyło się 2.06.2022 r. u polskiego partnera w Gminie Miejskiej Nowa Ruda. To właśnie w Nowej Rudzie zakończyła się szeroko zakrojona rekonstrukcja historycznej trasy spacerowej na Górę Świętej Anny, realizowana w ramach projektu Szlak Grzbietowy. Po wielu komplikacjach z wykonawcami, znaleziskami archeologicznymi itp. prace przy tej inwestycji zostały zakończone i 27.06.2022 r. nastąpiło również jej oficjalne oddanie do użytku. W ten sposób powstało połączenie pomiędzy historycznym centrum miasta a wieżą widokową.



Partnerzy projektu posadzili tu drzewa, po jednym dla każdego z uczestników, jako symbol nawiązanego partnerstwa, przyjaźni i współpracy.

Wśród ostatnich działań kampanii marketingowej promującej dalekobieżny Czesko-Polski Szlak Grzbietowy jest prowadzona obecnie kampania internetowa w serwisach Google, Seznam, Youtube, Facebook i Instagram. Równocześnie zakończono tworzenie aplikacji mobilnej Czesko-Polski Szlak Grzbietowy. Jest ona już dostępna w App Store i Google Play. Oprócz klasycznej mapy z zaznaczoną trasą, znajdziemy tu również proponowane na tej trasie wycieczki, planer, kalendarz wydarzeń i inne przydatne funkcje. Aplikacja dostępna jest w trzech językach – polskim, czeskim i angielskim. Spośród materiałów drukowanych jako ostatnie ukazały się mapy kłodzkiego odcinka Szlaku Grzbietowego z informacjami o wieżach i punktach widokowych na trasie oraz propozycjami kilkudniowych wycieczek po polskich grzbietach.

**Czesko-polski Szlak Grzbietowy**

**Linki do pobrania aplikacji:**

<https://apps.apple.com/us/app/id1606329601>

[https://play.google.com/store/apps/details?id=pl.szlakgrzbietowy&hl=en\\_US&gl=US](https://play.google.com/store/apps/details?id=pl.szlakgrzbietowy&hl=en_US&gl=US)



PŘEKRAČUJEME HRANICE  
PRZEKACZAMY GRANICE  
2014—2020



EVROPSKÁ UNIE / UNIA EUROPEJSKA  
EVROPSKÝ FOND PRO REGIONÁLNÍ ROZVOJ  
EUROPEJSKI FUNDUSZ ROZWOJU REGIONALNEGO

# CYKLOBUSY OD TERAZ W KOMPETENCJI CENTRALI TURYSTYKI KRAJU HRADECKIEGO

Od tego roku całkowita promocja cyklobusów została w pełnym zakresie przekazana Centrali Turystyki Kraju Hradeckiego. Po wielu latach Euroregion Glacensis nie będzie już głównym promotorem cyklobusów i nie będzie wydawał map ani innych materiałów promocyjnych z nimi związanych. Jego rola nadal będzie polegała na promocji, będzie uczestniczył w rozpowszechnianiu wiedzy i informacji na swoich stronach internetowych i profilu na Facebooku. W tym roku po raz pierwszy ruch cyklobusów sfinansuje samorząd kraju hradeckiego bez wkładu poszczególnych mikroregionów, przy czym kwota, która zostanie przeznaczona na sfinansowanie przewozów w 2022 roku, szacowana jest na ponad 4,5 mln korun. W jednym sezonie cyklobusy pokonują ponad 143 tys. kilometrów i przewożą ponad 70 tys. osób.

Pierwsze tegoroczne cyklobusy wyjechały w teren w ostatni majowy weekend. W górskie i skalne rejony będą kursowały przez całe lato

aż do 25 września. Cyklobusy obsługują cztery atrakcyjne turystycznie obszary. Część z nich swoim zasięgiem obejmuje też sąsiednie regiony Czech, a także tereny naszych północnych sąsiadów w Polsce. Te specjalne autobusy będą ponownie wyjeżdżać w Karkonosze, Góry Orlickie, do Czeskiego Raju i na Pogranicze Kłodzkie. Będą kursowały w weekendy i święta, niektóre w czasie wakacji nawet codziennie.

W ramach promocji cyklobusów wydano broszury dla poszczególnych obszarów, a także materiał ogólnoregionalny, który ma pomóc pasażerom w lepszej orientacji i lepszym zaplanowaniu podróży. Broszury są dostępne w informacjach turystycznych w całym regionie. Wersja elektroniczna, a także szczegółowe informacje na temat poszczególnych połączeń znajdują się pod adresem

<https://www.dopravakhk.cz/turisticke-autobusy-s-prepravou-kol.html>

**UŽIJ SI LÉTO  
S VEŘEJNOU DOPRAVOU  
KRÁLOVÉHRADECKÉHO KRAJE**

**TURISTICKÉ  
AUTOBUSY  
s přepravou kol  
V KRÁLOVÉHRADECKÉM KRAJI**

**TURISTICKÉ  
AUTOBUSY  
s přepravou kol  
V ČESKÉM RAJI  
2022**

**TURISTICKÉ  
AUTOBUSY  
s přepravou kol  
V KLADESKÉM POMEZÍ  
2022**

**TURISTICKÉ  
AUTOBUSY  
s přepravou kol  
V ORLICKÝCH HORÁCH  
2022**

**TURISTICKÉ  
AUTOBUSY  
s přepravou kol  
V KRKONOŠSKÉM  
2022**

1 Adršpaško-teplické skály, 2 Supí Hnízdo v Broumovských stěnách, 3 Babiččino údolí, 4 Kemp a vodní nádrž Rozkoš, 5 Orlické hory, 6 Rybník Broumar, 7 Obora Častolovice, 8 Pevnost Josefův, 9 Bojiště na Chlumu, 10 Zámek Karlova Koruna v Chlumci nad Cidlinou, 11 Smetanovy sady v Hořicích, 12 Středověká krčma v Dětenicích, 13 Hrad Kost, 14 ZOO Dvůr Králové nad Labem, 15 Stezka korunami stromů v Janských Lázních, 16 Sněžka

www.dopravakhk.cz

I v letošní sezóně vyjždí v Královéhradeckém kraji obilbené turistické autobusy s přepravou kol! Cyklobusy Vás svezou do turisticky atraktivních koutů kraje, do Krkonoš, Orlických hor, České ráje a Kladského pomezí, i za jeho hranice. Prospadání letky s jízdními řády, které mají poprvé jednotný vzhled. Jsou pro Vás k dispozici v turistických informačních centrech našeho kraje. Vášina cyklobusů je v provozu od 28. května do 30. září o víkendech a slátních svátcích, některé ale jzdí přes prázdniny i ve všední dny. Přejeme Vám mnoho krásných turistických zážitků v Královéhradeckém kraji!

# TURISTICKÉ AUTOBUSY

s přepravou kol

V ORLICKÝCH HORÁCH

2022



ORLICKÉ HORY  
A PODORLICKO

VEŘEJNÁ DOPRAVA  
KRÁLOVÉHRADECKÉHO  
KRAJE

VEŘEJNÁ DOPRAVA  
KRÁLOVÉHRADECKÉHO  
KRAJE

Vše o veřejné dopravě  
Královéhradeckého kraje  
na jednom místě  
[www.dopravakhk.cz](http://www.dopravakhk.cz)

- Veřejná doprava Královéhradeckého kraje
- [doprava@kr-kralovehradecky.cz](mailto:doprava@kr-kralovehradecky.cz)
- Call centrum IDS IREDO 491 580 333

Využijte při svém cestování také mobilní aplikaci **IDS IREDO**, kterou stáhnete **zdarma** v **App Store** a **GooglePlay**.



**Mobilní aplikace IDS IREDO**

S mobilní aplikací můžete vyhledávat jízdní řády, sledovat aktuální polohu spojů, případně zpoždění, návaznosti, hledání spojení z vybrané zastávky apod. V případě problémů či dotazů naleznete v aplikaci přednastavené volání na Call centrum IDS IREDO.



## MAPA LINKOVÉHO VEDENÍ CYKLOBUSŮ



395				Deštné v Orli. h., Šerlich – Olešnice v Orli. h. – Nový Hrádek – Nové Město n. Met. – Náchod				38x	
1)	1)	2)	1)	3)	1)	1)			
10:20	10:20	10:20	16:20				Deštné v Orli. h., Šerlich	9:55	14:05
				9:45*	13:55*		Deštné v Orli. h., Zákoutí hotel Orlice	9:45*	13:55*
10:29	10:29	16:29		9:40	13:50		Deštné v Orli. h., sjezdovka	9:40	13:50
10:31	10:31	16:31		9:37	13:47		Deštné v Orli. h., Národní dům	9:37	13:47
10:33	10:33	16:33					Deštné v Orli. h., Jitřenka		
10:34	10:34	16:34		9:33	13:43		Deštné v Orli. h., odb. Špičák	9:33	13:43
10:36	10:36	16:36					Sedloňov, Horní Sedloňov		
10:38	10:38	16:38		9:29	13:39		Sedloňov, Obů	9:29	13:39
10:40	10:40	16:40		9:26	13:36		Sedloňov, Polom, lípa	9:26	13:36
10:41	10:41	16:41		9:24	13:34		Sedloňov, Polom, kaplička	9:24	13:34
10:43	10:43	16:43		9:22	13:32		Olešnice v Orli. h., skiareál	9:22	13:32
10:45	10:45	16:45		9:20	13:30		Olešnice v Orli. h., nám.	9:20	13:30
10:47	10:47	16:47		9:16	13:26		Olešnice v Orli. h., dolní	9:16	13:26
10:49	10:49	16:49					Nový Hrádek, Rzy, odb. Dlouhé		
10:52	10:52	16:52		9:11	13:21		Nový Hrádek, Rzy, u Andršů	9:11	13:21
10:54	10:54	16:54					Nový Hrádek, Rzy, u Pařízků		
10:56	10:56	16:56					Janov, Tis, odb. Sněžné		
10:58	10:58	16:58		9:05	13:15		Nový Hrádek, nám.	9:05	13:15
11:04	11:04	17:04		9:00	13:10		Slavoňov, kostel	9:00	13:10
11:05	11:05	17:05		8:55	13:05		Nové Město n. Met., Na Rychtě	8:55	13:05
11:13	11:13	17:13		8:47	12:57		Nové Město n. Met., žel. st.	8:47	12:57
7:30	11:22	17:22		8:35	12:45	18:07	Náchod, Staré Město, rozc.	8:35	12:45
7:35	11:25	17:25		8:27	12:37	18:05	Náchod, Okresní soud	8:27	12:37
7:45	11:35	17:35					Náchod, aut. st.		
7:47	11:37	17:37							
7:50	11:40	17:40		8:05	12:20	17:50		8:05	12:20

1) Jede od 28. 5. 2022 do 30. 9. 2022 o víkendech a státních svátcích.  
 2) Jede od 1. 7. 2022 do 31. 8. 2022 v pracovní dny.  
 3) Jede od 28. 5. 2022 do 30. 9. 2022 o víkendech a státních svátcích, od 1. 7. 2022 do 31. 8. 2022 také v pracovní dny.  
 \*) Možný pouze výstup.

193				Deštné v Orli. h., Šerlich – Dobruška – Opočno – Trebechovice p. Orheb. – Hradec Králové				38x		
3)	1)	3)	1)	3)	1)	3)	1)			
10:00	15:20			9:35	14:00			Deštné v Orli. h., Šerlich	9:35	14:00
				9:22*	13:47*			Deštné v Orli. h., Zákoutí hotel Orlice	9:22*	13:47*
10:09	15:29						Deštné v Orli. h., sjezdovka			
10:11	15:31			9:18	13:43		Deštné v Orli. h., Národní dům	9:18	13:43	
10:13	15:33						Deštné v Orli. h., Jitřenka			
10:14	15:34			9:14	13:39		Deštné v Orli. h., odb. Špičák	9:14	13:39	
10:15	15:35						Deštné v Orli. h., Plasnice		13:38	
10:18	15:38						Kounov, Šediviny, Panská cesta			
10:19	15:39						Kounov, Šediviny, odb. Prázova Bouda			
10:21	15:41						Kounov, Hluky			
10:23	15:43						Kounov, Rozkoš			
10:25	15:45			9:04	13:29		Kounov, hostinec	9:04	13:29	
10:29	15:49			9:01	13:26		Bačetín, Obů	9:01	13:26	
10:32	15:52			9:00	13:25		Val, Provoz	9:00	13:25	
10:36	15:56						Dobruška, Laichterova			
10:39	15:59						Dobruška, aut. st.			
10:41	16:01			8:50	13:15		Opočno, nám.	8:50	13:15	
10:43	16:03			8:40	13:05		Očelice	8:40	13:05	
10:48	16:08			8:35	13:00		Ledce, knihovna	8:35	13:00	
10:49	16:09			8:30	12:55		Trebechovice p. Orheb. Masarykovo nám.	8:30	12:55	
10:56	16:16						Blešno, Obů		12:46	
11:00	16:20			8:10	12:35		Hradec Králové, Terminál HD	8:10	12:35	
11:06	16:26			8:00	12:28			8:00	12:28	
11:12	16:32			7:45	12:15			7:45	12:15	
11:25	16:45									

1) Jede od 28. 5. 2022 do 30. 9. 2022 o víkendech a státních svátcích.  
 3) Jede od 28. 5. 2022 do 30. 9. 2022 o víkendech a státních svátcích, od 1. 7. 2022 do 31. 8. 2022 také v pracovní dny.  
 \*) Možný pouze výstup.

717			Chrudim – Pardubice – Trebechovice p. Orheb. – Opočno – Dobruška – Deštné v Orli. h., Šerlich			20x	
1)		1)	1)		1)		
7:15	Chrudim, aut. st.	18:25	7:15	Litomyšl, aut. nádr.	18:25		
7:30	Pardubice, aut. nádr.	18:10		Litomyšl, zámek	18:22		
7:45	Pardubice, Dubina, centrum	18:08	7:28	Sloupnice, transformátor		7:35	
7:55	Sezemice, pošta	18:03	7:50	Ústí n. Orli. aut. nádr.		7:40	
8:00	Rokytno	17:58	8:00	Dlouhá Třebová, Jednota		7:45	
8:05	Býšť, škola	17:53	8:10	Česká Třebová, Terminál J. Pernera	18:10		
8:10	Býšť, škola	17:49	8:15	Lanškroun, aut. nádr.	18:07		
8:15	Býšť, Bělečko	17:45	8:40	Horní Čermná, Nepomuky	17:45	7:00	
8:20	Trebechovice p. Orheb., Krňovice	17:40	8:45	Výprachtice, škola	17:23	7:20	
8:25	Trebechovice p. Orheb., Masarykovo nám.	17:35	8:55	Čenkovice, u parkoviště		7:30	
8:35	Ledce, knihovna	17:27	9:14	Čenkovice, Obů		7:42	
8:46	Očelice	17:23	9:15	Orlíčky, odb. Suchý vrch	17:15	7:50	
8:55	Opočno, nám.	17:16	9:20	Červená Voda, Perla 09	17:09	8:03	
9:00	Dobruška, aut. st.	17:15	9:30	Králiky, aut. st.	16:58	8:15	
9:05	Dobruška, Laichterova	17:08	9:48	Králiky, Červený Potok, u kostela	16:50	8:20	
9:15	Bačetín, Obů	17:06	9:50	Dolní Morava, obchod	16:48	8:30	
	Kounov, hostinec	16:58	9:56	Dolní Morava, lesní správa	16:44	8:40	
9:25	Kounov, Hluky	16:55	10:01	Dolní Morava, konečná	16:39	8:50	8:55
9:28	Deštné v Orli. h., Plasnice	16:51	10:03	Dolní Morava, obchod	16:37	8:55	9:00
	Deštné v Orli. h., odb. Špičák	16:45	10:05	Dolní Morava, lesní správa	16:35	9:03	9:08
9:37	Deštné v Orli. h., sjezdovka	16:44	10:20	Malá Morava, pohostinství	16:20	9:11	9:16
9:38	Deštné v Orli. h., Zákoutí hotel Orlice	16:41	10:22	Hanušovice, Žleb, rozc.	16:18	9:21	9:26
9:42	Deštné v Orli. h., Šerlich	16:39	10:24	Hanušovice, Vysoké Žibř., rozc.	16:16	9:30	9:35
9:43			10:36	Staré Město, nám.	16:04	9:35	
9:45*			10:46		15:54	9:46	9:52
9:55			10:52		15:48	9:51	
			11:05		15:35	10:00	10:05
						10:10	10:15
						10:20	10:25

1) Jede od 28. 5. 2022 do 30. 9. 2022 o víkendech a státních svátcích.  
 \*) Možný pouze výstup.

948			Litomyšl – Ústí n. Orli. – Česká Třebová – Lanškroun – Králiky – Dolní Morava – Staré Město			20x	
1)		1)	1)		1)		
7:15	Litomyšl, aut. nádr.	18:25	7:15	Litomyšl, aut. nádr.	18:25		
	Litomyšl, zámek	18:22		Litomyšl, zámek	18:22		
7:28	Sloupnice, transformátor		7:35	Sloupnice, transformátor		7:35	
7:50	Ústí n. Orli. aut. nádr.		7:40	Ústí n. Orli. aut. nádr.		7:40	
8:00	Dlouhá Třebová, Jednota		7:45	Dlouhá Třebová, Jednota		7:45	
8:10	Česká Třebová, Terminál J. Pernera	18:10	8:10	Česká Třebová, Terminál J. Pernera	18:10		
8:15	Lanškroun, aut. nádr.	18:07	8:15	Lanškroun, aut. nádr.	18:07		
8:40	Horní Čermná, Nepomuky	17:45	8:40	Horní Čermná, Nepomuky	17:45	7:00	
8:45	Výprachtice, škola	17:40	8:45	Výprachtice, škola	17:40	7:20	
8:55	Čenkovice, u parkoviště	17:30	8:55	Čenkovice, u parkoviště	17:30	7:30	
9:05	Čenkovice, Obů	17:23	9:05	Čenkovice, Obů	17:23	7:42	
9:14	Orlíčky, odb. Suchý vrch	17:15	9:14	Orlíčky, odb. Suchý vrch	17:15	7:50	
9:15	Červená Voda, Perla 09	17:10	9:20	Červená Voda, Perla 09	17:09	8:03	
9:30	Králiky, aut. st.	16:58	9:30	Králiky, aut. st.	16:58	8:15	
9:48	Králiky, Červený Potok, u kostela	16:50	9:48	Králiky, Červený Potok, u kostela	16:50	8:20	
9:50	Dolní Morava, obchod	16:48	9:50	Dolní Morava, obchod	16:48	8:30	
9:56	Dolní Morava, lesní správa	16:44	9:56	Dolní Morava, lesní správa	16:44	8:40	
10:01	Dolní Morava, konečná	16:39	10:01	Dolní Morava, konečná	16:39	8:50	8:55
10:03	Malá Morava, pohostinství	16:37	10:03	Malá Morava, pohostinství	16:37	8:55	9:00
10:05	Hanušovice, Žleb, rozc.	16:35	10:05	Hanušovice, Žleb, rozc.	16:35	9:03	9:08
10:20	Hanušovice, Vysoké Žibř., rozc.	16:20	10:20	Hanušovice, Vysoké Žibř., rozc.	16:20	9:11	9:16
10:36	Staré Město, nám.	16:18	10:36	Staré Město, nám.	16:18	9:21	9:26
10:46		16:16	10:46		16:16	9:30	9:35
10:52		16:04	10:52		16:04	9:35	
11:05		15:54	11:05		15:54	9:46	9:52
		15:48			15:48	9:51	
		15:35			15:35	10:00	10:05
						10:10	10:15
						10:20	10:25

1) Jede od 28. 5. 2022 do 30. 9. 2022 o víkendech a státních svátcích.

947				Litomyšl – Vysoké Mýto / Lanškroun – Ústí n. Orli. – Žamberk – Deštné v Orli. h.				20x	
1)	1)	1)	1)	1)	1)	1)	1)		
7:00	Lanškroun, aut. nádr.	18:25		7:00	Lanškroun, aut. nádr.	18:25			
7:30	Česká Třebová, Terminál J. Pernera	18:22		7:30	Česká Třebová, Terminál J. Pernera	18:22			17:25
7:35	Česká Třebová, Pamik, škola		7:35	Česká Třebová, Pamik, škola		7:35			17:18
7:40	Dlouhá Třebová, Jednota		7:40	Dlouhá Třebová, Jednota		7:40			17:14
7:45	Ústí n. Orli., Hylváry, sídliště		7:45	Ústí n. Orli., Hylváry, sídliště		7:45			17:10
7:50	Ústí n. Orli., aut. nádr.	18:10		7:50	Ústí n. Orli., aut. nádr.	18:10			17:05
8:00	Letohrad, aut. nádr.	18:07</							



293	Deštné v Orł.h. – Rokytnice v Orł.h. – Žamberk – Letohrad – Jablonné n.Orl.	38x
1)		1)
14:45	Deštné v Orł. h., Zákoutí hotel Orlice	11:45
14:55	Deštné v Orł. h., Šerlich	11:35
15:10	Orlické Záhoří, kostel	11:22
15:25	Říčky v Orł. h., Mezivříš	11:10
15:33	Říčky v Orł. h., parkoviště	11:03
15:40	Rokytnice v Orł. h., odb. Říčky	10:55
15:45	Rokytnice v Orł. h., žel. st.	10:50
15:50		10:45
16:00	Kunvald, Kampetička	10:35
16:10	Žamberk, aut. nádr.	10:25
16:10		10:18
16:15	Lukavice, ObÚ	10:13
16:20		10:05
16:25	Letohrad, aut. nádr.	10:00
16:40	Jablonné n. Orł., aut. st.	9:45
16:55	Orlíčky, odb. Suchý vrch	9:30

1) Jede od 28. 5. 2022 do 30. 9. 2022 o víkendech a státních svátcích.

294	Rychnov n.Kněž. – Vamberk – Žamberk – Letohrad – Jablonné n.Orl. – Orlíčky, odb. Suchý vrch	38x
1)		1)
7:35	Rychnov n.Kněž., žel.st.	18:50
7:45		18:40
7:50	Vamberk, nám.	
8:00	Rybná n.Zdob., kostel	18:30
8:10		18:20
8:15	Žamberk, aut. nádr.	18:18
8:20		18:13
8:30	Lukavice, ObÚ	18:05
8:35		18:00
8:45	Letohrad, aut. nádr.	17:50
9:00	Mistrovice, host.	17:40
9:15	Jablonné n.Orł., aut. st.	17:25
	Orlíčky, odb. Suchý vrch	

1) Jede od 28. 5. 2022 do 30. 9. 2022 o víkendech a státních svátcích.

pomoci! [www.horskaslužba.cz](http://www.horskaslužba.cz)  
 Stanice HS Deštné: +420 606 725 102  
 Stanice HS Říčky: +420 601 302 605  
 Stanice HS Čenkovice: +420 601 302 606  
**NONSTOP SOS: +420 1210**



**VODNÍ ZÁCHRANNÁ SLUŽBA ČČK PASTVINY:**

Jste na Pastvinách a potřebujete zdravotní pomoc? Neváhejte volat, VZS na Pastvinách v době prázdnin drží nepřetržitou službu.  
[www.pastviny.vzs.cz](http://www.pastviny.vzs.cz)  
**NONSTOP SOS od 1. 7. – 31. 8. 2022: +420 607 962 536**

**LETNÍ PROVOZ LANOVEK:**

Deštné v Orlických horách: [www.skicentrumdestdne.cz](http://www.skicentrumdestdne.cz)  
 Říčky v Orlických horách: [www.skiricky.cz](http://www.skiricky.cz)  
 Buková hora: [www.skibukovka.cz](http://www.skibukovka.cz)  
 České Petrovice: [www.ceskepetrovice.com](http://www.ceskepetrovice.com)

396	Deštné v Orł. h., Šerlich – Nové Město n. Met. – Česká Skalice – Jaroměř	38x
1)		1)
10:00	Deštné v Orł. h., Šerlich	9:35
10:09	Deštné v Orł. h., Zákoutí hotel Orlice	9:25* 13:50*
10:11	Deštné v Orł. h., sjezdovka	
10:14	Deštné v Orł. h., Národní dům	9:20 13:45
10:18	Deštné v Orł. h., odb. Špičák	9:16 13:41
10:23	Sedloňov, ObÚ	9:12 13:37
10:26	Sněžné, Na Krahulci	13:32
10:29	Bystré	9:05 13:30
10:36	Bačetín, ObÚ	9:01 13:26
10:37	Ohnišov, U Jelena	9:00 13:25
10:43	Bohdašín, Vanovka	8:54 13:19
10:45	Nové Město n. Met., nám. Republiky	13:16
10:46	Nové Město n. Met., Na Rychtě	8:45 13:10
10:47		
10:53	Nové Město n. Met., žel. st.	8:35 13:00
10:55	Provodov-Šonov, Šonov, hostinec	8:25 12:50
10:59	Provodov-Šonov, Provodov, náves	8:20 12:45
11:02	Česká Skalice, Rozkoš	
11:03		8:14 12:39
11:06	Česká Skalice, nám.	8:10 12:35
11:10	Velký Třebešov, hostinec	8:05 12:30
11:15	Dolany	
11:16	Jaroměř, pod náměstím	
11:20	Jaroměř, Husova	7:50 12:15
	Jaroměř, Terminál HD	
		7:40 12:05

1) Jede od 28. 5. 2022 do 30. 9. 2022 o víkendech a státních svátcích.  
 \*) Možný pouze výstup.

**INFOBOX**  
 informace, které se mohou hodit!

**ZÁCHRANKA: 155**

Nainstalujte si aplikaci Záchranka, která bude v mobilním telefonu připravena pro rychlé kontaktování ZZS nebo horské služby stiskem jediného tlačítka! Funkci alarm lze aktivovat i na chytrých hodinkách Apple Watch. [www.zachrankaapp.cz](http://www.zachrankaapp.cz)

**HORSKÁ SLUŽBA ORLICKÉ HORY:**

Uložte si do mobilních telefonů databázi stanic HS s telefonickými kontakty. Zdanlivá maličkost, jež vám může v krizové chvíli hodně

@mojeorlickehory

@visitorlickehory

[www.mojeorlickehory.cz](http://www.mojeorlickehory.cz)

**ORLICKÉ HORY  
 A PODORLICKO**

# KURORT ŁĄDEK-ZDRÓJ – UZDROWISKO Z CHARAKTEREM

W Polsce nie brakuje przepięknych miejscowości, do których warto pojechać na wakacyjny odpoczynek, jednak podjęcie decyzji o wyborze tego najlepszego miejsca jest niezwykle trudne. Z pewnością jedną z ciekawszych miejscowości jest Łądek-Zdrój, do którego każdego roku dociera wielu nie tylko kuracjuszy, ale również turystów.

Łądek-Zdrój to kameralne uzdrowisko, położone w południowo-zachodniej Polsce, w samym środku Sudetów. Bijące w Łądku-Zdroju naturalne, radoczyne wody termalne siarczkowo-fluorkowe są dziś wykorzystywane do szeregu zabiegów i zabiegów rehabilitacyjnych, zarówno w odnowie biologicznej jak i kosmetycznej.

Wyróżnia się tu strefę klimatyczną górsko-dolną, najwyżej ocenianą pod względem wartości klimatoterapeutycznych, a klimat określany jest jako łagodny, o szerokich możliwościach adaptacyjnych dla wielu osób.

Od kilku lat władze miasta starają się by Łądek-Zdrój był miejscem atrakcyjnym zarówno dla kuracjuszy, ale i również turystów w każdym wieku. Poza ofertą uzdrowiskowo-leczniczą, turyści odwiedzający Łądek-Zdrój mogą liczyć na wiele różnych atrakcji oraz wydarzeń sportowo-rekreacyjnych dla osób w każdym wieku.


Poniżej prezentujemy Państwu kilka największych wydarzeń organizowanych corocznie na terenie Gminy Łądek-Zdrój:

## 24 Międzynarodowy Festiwal Tańca im. Olgi Sawickiej 01.07 - 09.07.2022 r.

Warsztaty taneczno-choreograficzne, wieczorne spektakle teatrów tańca, pokazy, spotkania z artystami, Noce z Tańcem i wystawy, to tylko niektóre z atrakcji programowych Międzynarodowego Festiwalu Tańca im. Olgi Sawickiej. Festiwal od lat przyciąga do Łądku-Zdroju setki osób zafascynowanych tańcem, ale również poszukujących czegoś, co mogą odnaleźć tylko w Łądku, czyli pięknych górskich krajobrazów, możliwości korzystania z wód leczniczych, SPA, niezwykłego klimatu kurortu i relaksu. Warsztaty przeznaczone są dla osób już tańczących, ale również takich, które dopiero chcą rozpocząć swoją przygodę z tańcem lub po prostu aktywnie spędzić urlop w pięknym kurorcie. Oferta obejmuje uczestników w każdym wieku, dzięki czemu mogą z niej skorzystać całe rodziny. Festiwal posiada również Klub Malucha, w którym pod opieką animatorów rodzice uczestniczący w warsztatach mogą zostawić swoje pociechy.

Więcej informacji:

<https://festiwaltanca.pl/>





## X Dolnośląski Festiwal Biegów Górskich – 14.07 - 17.07.2022 r.

Jeden z największych Festiwali Biegowych w Polsce przyciągających do Łądko-Zdroju wielu biegaczy z całej Polski, a od kilku lat również coraz liczniejszą rzeszę zawodników z zagranicy.

W tym roku w zawodach udział w zawodach zadeklarowało ponad 5000 biegaczy.

Organizatorzy corocznie przygotowują siedem wymagających tras biegowych: 10 km, 21 km, 33km, 45 km, 68 km, 110 km, 130 km, 240 km rozgrywanych na terenach Ziemi Kłodzkiej, a główną bazą wydarzenia jest Łądek-Zdrój.

Dodatkową atrakcją są biegi dziecięce, które zwykle odbywają się w Łądeckim Parku Zdrojowym w ostatni dzień festiwalu.

Więcej informacji: <http://dfbg.pl/>

## Festiwal Górski im. Andrzeja Zawady – 08.09 – 11.09.2022 r.

Festiwal Górski im. Andrzeja Zawady to najstarsze i największe wydarzenie Ludzi Gór. To właśnie w Łądku-Zdroju po raz pierwszy spotkali się pasjonaci, aby – wtedy jeszcze pod nazwą Przegląd Filmów Górskich im. Andrzeja Zawady – rozmawiać, oglądać i wsłuchiwać się w rozmaite opowieści. Od pierwszej edycji Festiwalu wiele się zmieniło – każda edycja przynosi zmiany, modyfikacje. Wszystko po to by wydarzenie było za każdym razem ciekawsze i różniło się od tego, co już było.

Najstarsza i najbardziej znana impreza tego typu w Polsce, jeden z największych festiwali górskich na świecie. To także jedyne miejsce poza Alpami, w którym odbywała się ceremonia wręczenia prestiżowej nagrody, jaką są Złote Czekany.

Rokrocznie ważnym punktem programu jest Festiwal Filmów Górskich, podczas którego zobaczymy kilkadziesiąt tytułów zgłoszonych i zakwalifikowanych do konkursu filmowego. W czasie gali zwieńczającej Festiwal poznamy zwycięzców spośród kilku kategorii oraz zdobywców Grand Prix.

Więcej informacji:

<http://www.festiwalgorski.pl/>



Poza wydarzeniami jakie Państwu przedstawiliśmy Gmina Łądek-Zdrój oferuje turystom wiele ciekawych atrakcji i miejsc, gdzie można aktywnie spędzić czas. Do najbardziej popularnych z pewnością zaliczymy trasy rowerowe typu Singletrack Glacensiss, Arboretum oraz Łądkolandię, które znajdują się w bliskim położeniu od siebie.

## Łądkolandia – czerwiec-wrzesień 2022

Łądkolandia to nowa atrakcja dla najmłodszych na mapie Łądku – Zdroju. Z rodzinnego parku rozrywki będzie można korzystać od połowy czerwca do września. Jest to miejsce zabawy dla dzieci i odpoczynku dla rodziców. Łądkolandia jest idealnym miejscem dla dzieci w wieku od 2 do 12 lat.



## Trasy Singletrack Glacensiss – Pętla Zdrój, Pętla Trojak i Pętla Orłowiec

Singletrack Glacensiss to największa sieć leśnych tras rowerowych w Europie pozwalająca czerpać korzyści z obcowania z przyrodą. Na terenie gminy Łądek-Zdrój znajduje się aktualnie ponad 30 km tras, złożonych z 3 pętli: Pętla Zdrój, Pętla Trojak, Pętla Orłowiec.

Powstałe trasy rowerowe typu singletrack oferują - mieszkańcom oraz turystom - ekolo-

giczne, aktywne spędzenie czasu na terenie Naszej Gminy. Są to jednokierunkowe, szutrowe, malownicze trasy, dzięki którym aktywnie spędzając czas możemy podziwiać pięknie położony Kurort z okolicznych wzniesień. Na przebiegu tras utworzono tzw. małą infrastrukturę - bramy wjazdowe, kładki, stojaki na rowery a także wiaty przeznaczoną do odpoczynku. Tutejsza przyroda i czyste powietrze są dodatkowym atutem dla korzystających z tras.

### Do dyspozycji mamy trzy trasy: Pętla Orłowiec (23km)

Malownicza pętla zawierająca ponad 13 kilometrowy odcinek zjazdowy. Na trasie spotkamy tzw. małą infrastrukturę, w postaci kładek, bram wjazdowych oraz wiaty przeznaczone na odpoczynek. Dojazd do początku pętli Orłowiec



znajduje się na drodze wojewódzkiej 390 - Łądek-Zdrój - Złoty Stok, ok 2,3 km od rynku w Łądku-Zdroju. Po ok 6 km od startu, możemy również odwiedzić Obelisk Śp. Mariana Bublewicza, słynnego polskiego kierowcy rajdowego, który znajduje się tuż obok trasy. Dodatkowym atutem jest fakt, że Pętla Orłowiec podczas swojego przebiegu łączy się również z innymi pętlami z gmin sąsiadujących, tak więc bardziej wymagający turyści mają możliwość wydłużyć swoje wycieczki.

### **Pętla Zdrój (7,1 km)**

Pierwsza trasa typu singletrack, która powstała na terenie Gminy Łądek-Zdrój. Jej początek i koniec znajduje się przy ulicy Moniuszki w Łądku-Zdroju, w okolicy Łądeckiego Arboretum. Na parkingu przed pętlą znajduje się stacja ładowania rowerów elektrycznych oraz punkt naprawczy. Na trasie znajdują się obiekty małej architektury wraz z wiatą do odpoczynku. Pętla Zdrój na swoim przebiegu łączy się również z Pętlą Trojak, tworząc wspólnie trasę o łącznej długości 12,9 km.

### **Pętla Trojak (5,8km)**

Malownicza pętla wznosząca się nad miastem Łądek-Zdrój, która biegnie tuż obok Góry Trojak. Trasę rozpoczynamy Pętlą Zdrój i następnie łączy się ona z pętlą Trojak, w okolicy wiaty przeznaczonej na odpoczynek. Pętla Trojak jest trasą o większym stopniu trudności. Dojazd do początku Pętli Zdrój/Trojak znajduje się tuż obok parkingu na ul. Moniuszki w Łądku-Zdroju.

Więcej informacji:

<https://singletrackglacensis.com/>

### **Arboretum**

Kolejna Atrakcja dla osób w każdym wieku. Łądeckie Arboretum jest jednym z najmłodszych tego typu ogrodów i najwyższym położonym arboretum w Polsce. Pod względem geograficznym położone jest w południowej części Sudetów Wschodnich, w VII krainie przyrodniczo-leśnej, na 50o20' szerokości geograficznej północnej oraz na 16o51' długości geograficznej wschodniej, u podnóża południowo-wschodniej części Gór Złotych, na wysokości 475-500 m n.p.m. Lasy, w których położone jest arboretum posiadają charakter spacerowo-wypoczynkowy, służący do wypoczynku wczasowiczów



i kuracjuszy, a także jako teren rehabilitacyjny dla miejscowego uzdrowiska. Lasy te zostały zaliczone do I stopnia atrakcyjności. Teren, na którym położone jest arboretum jest pagórkowaty. Rzeźba terenu jest urozmaicona, poprzerywana od wschodu i od północy strumykami wpadającymi do rzeki Białej Łądeckiej, a ta z kolei do Nysy Kłodzkiej. W 1972 r. powierzchnia arboretum wynosiła zaledwie 0,64 ha. W 1973 r. powiększono ją o 1,39 ha usuwając starodrzew zrębem zupełnym pozostawiając jedynie kilkusetletnie drzewa o charakterze pomnikowym jak dąb, buk, sosna, jodła. Pozostawione drzewa w pewnym stopniu łagodzą mikroklimat ogrodu. Obecnie powierzchnia ogrodu zajmuje 1,89 ha. Arboretum stanowi bogatą kolekcję drzew i krzewów, gatunków iglastych i liściastych w tym dużą ilość azalii i różaneczników. Warunki przyrodnicze kształtują się pod wpływem masywów górskich od południa Gór Bialskich, od północy Gór Bardzkich, od zachodu Gór Krowiarek i od wschodu Gór Złotych. Okres wegetacji trwa przeciętnie od trzeciej dekady kwietnia do połowy października. Warunki klimatyczne w arboretum są na ogół korzystne dla rozwoju jak i uprawy roślin. Czas kwitnienia różaneczników i azalii przypada na koniec maja początek czerwca.

Arboretum czynne jest dla zwiedzających od wtorku do niedzieli w godzinach 10.00-18.00. Dodatkową atrakcją jest wprowadzona możliwość zwiedzania arboretum w porach wieczornych od godz. 21.00-23.00 w każdą sobotę.

Od niedawna na terenie Arboretum stoi „największa szyszka na świecie”, która wzbudza mnóstwo pozytywnych emocji, szczególnie wśród najmłodszych.

Więcej informacji:

<https://arborladek.business.site/>




# LEWIN KŁODZKI JAKIEGO NIE ZNACIE!

## Rynek – Plac Tadeusza Kościuszki

W 1703 roku w Lewinie wybuchł pożar, który strawił ratusz i niemal cały rynek. W roku 1706 odbudowano rynek stawiając w czworoboku 30 domów, a w centralnej części ratusz. W 1772 r. wielki pożar ponownie zniszczył drewnianą zabudowę, spłonął doszczętnie cały rynek i budynki na sąsiednich ulicach. Dzięki dotacji króla Fryderyka Wilhelma II szybko został odbudowany – już w zabudowie murowanej. Z czasem poprowadzono ukośne ulice, wybudowano

fontannę. Wszelki ślad po zajmującym centralne miejsce ratuszu zaginął. W ostatnich latach przestrzeń rynku wraz z fontanną popadła w ruinę, lecz dzięki przeprowadzonej w latach 2019-2020 rewitalizacji znów cieszy swym wyglądem lokalną społeczność oraz gości odwiedzających gminę. Wieczorową porą fontanna mieni się barwnymi kolorami, stanowiąc wspaniałą atrakcję malowniczego miasteczka.



## Figura Św. Jana Nepomucena

W centrum lewińskiego rynku, w bezpośrednim sąsiedztwie fontanny, zlokalizowana jest figura Św. Jana Nepomucena, którą ufundował w 1717 roku Georg Stanke, syn Adama. Figurę wykonał Johan Gorge Siegel. Na płycie położonej na bogato zdobionym cokole ustawiono figurę świętego i cztery postacie z jego atrybutami. Teraz cieszy oczy mieszkańców i gości jako jeden z wielu zabytków sztuki sakralnej.



## Muzeum Violetty Villas

Zlokalizowane przy ul. Chopina 2 w Lewinie Kłodzkim. Dawnej w obiekcie tym mieściły się kolejno: więzienie, szkoła, a w ostatnich latach Komunalny Zakład Budżetowy i Gminny Ośrodek Pomocy Społecznej. W wyniku przebudowy wraz z nadbudową w 2020 roku powstał obiekt, którego celem jest aktywizacja lokalnej społeczności oraz upamiętnienie wybitnej artystki, wieloletniej mieszkanki Lewina – Violetty Villas. W obiekcie zlokalizowane są: sala kinowa, sala wystawiennicza – Izba Pamięci Violetty Villas, sala wystawiennicza – wystaw czasowych, sala dla seniorów oraz młodzieży, siłownia, biblioteka z czytelnią, sala konferencyjna, pomieszczenia biurowe. Zagospodarowana została również przestrzeń wokół budynku, wykorzystywana do organizacji imprez plenerowych.

## Wiadukt

Jeden z największych i najładniej wkomponowany w otoczenie wiaduktów Dolnego Śląska został wybudowany przez włoskich inżynierów. Długi na 120 metrów i wysoki na 27 m pięknym łukiem wpisuje się w panoramę miejscowości i stanowi jeden z najczęściej fotografowanych obiektów.

W 2021 roku Gmina Lewin Kłodzki, w ramach Programu Interreg V-A Republika Czeska – Polska, zrealizowała projekt pn. „Poprawa dostępności i odnowa atrakcji kulturowych w obszarze pogranicza polsko-czeskiego”.

Projekt dotyczył udostępnienia i zwiększenia potencjału dziedzictwa kulturowego i przyrodniczego regionu Nový Hrádek-Lewin Kłodzki poprzez budowę ścieżek rowerowych łączących obie miejscowości oraz wykonanie iluminacji świetlnej wiaduktu, dzięki czemu wzbogacona została wspólna oferta turystyczna.



# GMINY CZŁONKOWSKIE EUROREGIONU LAUREATAMI W KONKURSIE CZYSTA GMINA

Nawet problemy, z którymi borykamy się w ostatnich miesiącach i latach, nie zatrzymały wciąż rosnącej chęci Czechów, by segregować odpady i mniej zatruwać środowisko. Dzięki temu także w tym roku można było ogłosić laureatów konkursu Czysta Gmina, w którym miasta i gminy kraju hradeckiego rywalizują o to, gdzie mieszkańcy lepiej segregują odpady.

W 2021 roku najlepiej szło w Malej Úpie, w gminie Záměl i Hořicach. Ogłoszenie wyników miało miejsce w Muzeum Wschodnich Czech w Hradcu Králové.

W konkursie Czysta Gmina uczestniczą wszystkie gminy kraju hradeckiego, które są włączone do systemu odzysku i wykorzystania materiałów opakowaniowych.



## Wyniki konkursu Czysta Gmina 2022

### KATEGORIA DO 300 MIESZKAŃCÓW

- **1. Gmina Malá Úpa**
- **2. Gmina Říčky v Orlických horách**
- **3. Gmina Bartošovice v Orlických horách**
- *Skoczek Roku, czyli gmina, która osiągnęła największą poprawę w stosunku do roku poprzedniego, Gmina Nová Ves*

### KATEGORIA OD 301 DO 2000 MIESZKAŃCÓW

- 1. Gmina Záměl
- **2. Gmina Adršpach**
- **3. Miasto Černý Důl**
- *Skoczek Roku: Gmina Synkov-Slemeno*

### KATEGORIA POWYŻEJ 2000 MIESZKAŃCÓW

- 1. Miasto Hořice
- **2. Miasto Hronov**
- **3. Miasto Police nad Metují**
- *Skoczek Roku: Miasto Červený Kostelec*

### NAGRODA KRAJU HRADECKIEGO – SYSTEM ODZYSKU ELEKTROŚMIECI ASEKOL

- Do 2000 mieszkańców: Gmina Lodín
- 2000 – 5000 mieszkańców: Miasto Sobotka
- **Powyżej 5000 mieszkańców: Miasto Rychnov nad Kněžnou**
- **Nagroda specjalna KS ASEKOL: Miasto Velké Poříčí**

### NAGRODA KRAJU HRADECKIEGO – SYSTEM ODZYSKU ELEKTROŚMIECI ELEKTROWIN

- Do 2000 mieszkańców: Gmina Sadová
- Powyżej 2000 mieszkańców: Miasto Vamberk
- **Skoczek Roku: Miasto Machov**

Wszystkie informacje nt. konkursu i innych projektów można znaleźć na stronach internetowych <https://www.cistykraj.cz/>

Gminy zaznaczone pogrubioną czcionką są członkami Euroregionu Glacensis.  
**GRATULUJEMY!!!**

# PARK 360 – PRZESTRZEŃ DLA CZESKO-POLSKIEJ WSPÓŁPRACY



40 hektarów powierzchni, kompletne wyposażenie techniczne i standardy ekologiczne na najwyższym poziomie. To główne parametry wielofunkcyjnego kompleksu Park 360 powstającego na lotnisku w Hradcu Králové. Stwarza on nowe możliwości dla czesko-polskiej współpracy, czy to w dziedzinie turystyki, targów i prezentacji firmowych, czy wymiany kulturalnej.

35 000 zachwyconych fanów z całego świata odwiedziło w czerwcu tego roku słynny festiwal muzyczny Rock for People. Podczas tej dużej imprezy zastosowano system sortowania i segregacji odpadów bezpośrednio na terenie kompleksu. Odpady podzielono aż na 18 rodzajów, większość z nich została przeznaczona do ponownego wykorzystania i recyklingu – najczęściej we współpracy z lokalnymi firmami w Hradcu Králové.

Dzięki wprowadzonym środkom, do których należały m.in. kaucje za naczynia, w tym butelki PET czy puszki aluminiowe, goście bawili się na festiwalu w idealnej czystości. A trzy dni po



Rock for People trudno byłoby się zorientować, że na terenie kompleksu odbyło się wydarzenie o tak dużej skali, które przygotowywano intensywnie przez wiele tygodni.

Świadczy to o surowych standardach środowiskowych, jakie panują na terenie obiektu festiwalowego, a właściwie całego kompleksu wielofunkcyjnego, ponieważ Park 360 oferuje obiekty, w których mogą się odbywać różnego rodzaju aktywności: od targów, prezentacji firmowych, szkoleń i teambuildingu, po designerskie noclegi w miasteczku glampingowym, targi farmerskie, turnieje sportowe itp. Wszystkie działania łączą nacisk na zmniejszenie śladu węglowego, innowacyjność i integrację – dostępność dla jak najszerszych grup odwiedzających. Głównym atutem Parku 360 jest doskonała dostępność komunikacyjna oraz ścisła współpraca z miastem Hradec Králové i samorządem Kraju Hradeckiego.

cji wiatrowych i wspomnianego właśnie wodowego generatora. Ponadto jest on dla Parku 360 zaprojektowany w tzw. wariacie off-grid, gdy jest w stanie sam produkować zielony wódor dzięki panelom fotowoltaicznym i magazynować nadwyżkę na okresy wyższego zapotrzebowania. Równolegle Park 360 pracuje nad koncepcją wspólnoty energetycznej i lokalnej sieci dystrybucji, tak aby energia mogła być wykorzystywana również przez przedsiębiorstwa lub urządzenia w okolicy.

Dzięki pierwszemu zastosowaniu w Parku 360 generator wodorowy trafił już na szereg innych imprez i festiwali, w tym na największą w Polsce imprezę Open'er. Świadczy o tym także potencjał marketingowy wydarzeń i prezentacji odbywających się w Parku 360 – obiekt zyskał już opinię miejsca idealnego do prezentowania innowacji szerszej publiczności. Jest to wyzwanie zarówno dla czeskich, jak i polskich firm.



## Miejsce na światowe premiery

Być może odnotowali Państwo światową premierę generatora wodorowego zasilającego mniejszą scenę w Parku 360 w 2021 roku. W tym roku nastąpiła rozbudowa całego urządzenia, którego konstruktorami są czescy eksperci z DEVINN. To alternatywne źródło czystej energii zasilало scenę w namiocie cyrkowym i w razie potrzeby ładowało akumulatory pojazdów za pomocą zielonego wodoru.

Park 360 pracuje już nad projektami, dzięki którym będzie wykorzystywana energia pochodząca wyłącznie z alternatywnych i odnawialnych źródeł – połączenie fotowoltaiki, instalacji

## Z Parku do całego regionu

Nie tylko nacisk na odnawialne źródła energii sprawia, że Park 360 jest wyjątkowym miejscem na imprezy firmowe lub prezentacje. Oprócz wspomnianej wcześniej przemyślanej gospodarki odpadami, przestrzega się tu również zasad gospodarki cyrkularnej, dba o zrównoważony rozwój, na przykład w dziedzinie turystyki, a w przygotowaniu są działania mające na celu retencję wody oraz wykorzystanie opadów i ścieków, a także wzmocnienie bioróżnorodności. Dzięki szerokiemu gronu partnerów, a konkretnie PlayStation, w miejscu campingu udało się posadzić hektar dużych drzew.



Organizatorzy imprez w Parku 360 korzystają również z szeregu benefitów. Kluczowa jest lokalizacja – w zasięgu ręki jest nie tylko zachwycające centrum miasta Hradec Králové z doskonałym zapleczem, ale właściwie wszystkie atrakcyjne miejsca regionu hradeckiego – od Karkonoszy po popularne w Polsce Skały Adrspaskie.

Pobyt w Parku 360 można połączyć również z wycieczkami rowerowymi – doskonale przygotowany Szlak Łabski znajduje się niecałe 3 minuty od kompleksu i można nim dotrzeć do barokowej perełki Kuks lub odwrotnie – wzdłuż Łaby do Hradca Králové i dalej. W Parku 360 rowerzyści znajdą kompletne zaplecze, w tym zamknięte kabiny na polu namiotowym. Dzięki współpracy z firmą Nextbike, zajmującą się udostępnianiem rowerów, możliwe jest również wypożyczenie rowerów.

Jeśli zdecydujesz się zorganizować imprezę firmową lub towarzyską dla 200 – 20 000 osób, turystyka rowerowa będzie uzupełnieniem wielu atrakcji sportowych i rekreacyjnych na miejscu. W końcu gdzie indziej można znaleźć kilka hektarów przygotowanych terenów...

## Imprezy przy każdej pogodzie – i dla każdego

Park 360 oferuje kilka zadaszonych obiektów: od dziesięciu hangarów mieszczących do 1000 osób, przez namiot na koncerty lub konferencje, po budowę wielkopowierzchniowych namiotów

na zamówienie. Dużym atutem są strefy parkingowe – na nawet 3 tysiące samochodów, przyczep kempingowych czy kamperów. Oznacza to, że mogą się tu odbywać również targi sprzedażowe lub kontraktowe.

Już w tym roku kierownictwo Parku 360 skupi się na kilku kluczowych działaniach. Oprócz wspomnianej energetyki i inwestycji infrastrukturalnych, obejmują one wybudowanie na tym terenie najlepiej wyposażonego miejsca wypoczynku dla osób z niepełnosprawnością – w pierwszej kolejności na wózkach inwalidzkich. Cały teren pozbawiony jest barier architektonicznych (znaczna jego część stanowią asfaltowe drogi i przestrzenie publiczne), ale ambicją jest stworzenie obiektów do wypoczynku, aktywności społecznej, sportowej i kulturalnej dla nawet kilkuset osób z niepełnosprawnością.

Przedsięwzięcie otrzymało wsparcie czeskiej agencji państwowej CzechTourism i pod względem norm stanie się – „studium przypadku” dla innych podobnych kompleksów związanych z turystyką. „Jesteśmy zdecydowanie zainteresowani współpracą z polskimi lub niemieckimi partnerami. Od pierwszej chwili planujemy całe przedsięwzięcie jako międzynarodowe – a wiemy, że mówimy o dziesiątkach tysięcy potencjalnych niepełnosprawnych gości rocznie. Jest to grupa często pomijana, nie tylko w turystyce. I chcemy to zmienić w ramach integracyjnego kierunku naszego całego kompleksu” – wyjaśnia Radka Hájková, odpowiedzialna



za działania CSR i środowiskowe w Parku 360, której zdaniem wszystkie zbudowane obiekty będą idealne także dla seniorów.

Ciekawostką jest to, że setki osób z niepełnosprawnością i seniorów co roku odwiedza festiwal Rock for People. Wspaniałe oceny medialne, spontaniczne reakcje i informacje zwrotne świadczą o sensowności i korzyściach płynących z tych działań.

## Miejsce współpracy

Ze względu na znaczny ponadregionalny charakter Park 360 poszukuje partnerów wśród czeskich i polskich podmiotów. Dotyczy to wynajmu powierzchni i wspólnych działań wspieranych przez rządy krajowe i Unię Europejską. Wśród aktualnych projektów realizowanych w Parku 360 są m.in.

- **zrównoważony rozwój i obieg zamknięty w turystyce – naprawa i udostępnianie wyposażenia turystycznego**
- **brak barier architektonicznych – projekt**

## HandicaPark 360, w tym aktywna oferta dla seniorów

- **nowy festiwal nauki, badań i innowacji**
- **elektromobilność i źródła wodoru**
- **zrównoważony rozwój w przestrzeni publicznej i społecznościach – studium przypadku dla miast i gmin**
- **lokalna żywność i rolnictwo wspierane przez społeczność**
- **odnawialne materiały budowlane i budownictwo ekologiczne.**

To tylko krótka lista wybranych planowanych działań. Część z nich z pewnością nawiąże do wieloletniej współpracy między Polską a Czechami – z korzyścią dla mieszkańców i turystów z obu krajów.

Więcej informacji można znaleźć na [www.park360.cz](http://www.park360.cz) (w języku czeskim i angielskim) lub bezpośrednio u menadżera strategii Parku 360, Jiří Hlinkay [centrala@park360.cz](mailto:centrala@park360.cz)



# AKTUALNIE W FUNDUSZU MIKROPROJEKTÓW

## 13. posiedzenie EKS

**W dniach 30-31.05.2022 r. w Jiczinie odbyło się 13. posiedzenie Euroregionalnego Komitetu Sterującego Funduszu Mikroprojektów w Euroregionie Glacensis.**

Podczas tego posiedzenia omawiano mikroprojekty złożone w ramach 12. naboru w osi 4 – nabór został zakończony na dzień 4.02.2022. Składano w nim wnioski projektowe obejmujące zarówno „klasyczne” metody rozliczania wydatków, jak i tzw. „uproszczone” metody rozliczania.

Uproszczone metody rozliczania wydatków są w Funduszu Mikroprojektów nowością i uważane są za ważny przełom, ponieważ mają w zdecydowany sposób uprościć cały proces składania wniosków projektowych, a przede wszystkim rozliczania projektów. Ten tzw. pilotażowy testowy nabór jest przygotowaniem do nowego okresu programowania 2021-2027, w którym większość wszystkich małych projektów będzie rozliczana w uproszczony sposób. Na 13. posiedzeniu EKS złożono do omówienia 24 mikroprojekty, spośród których **do**

**dofinansowania komitet zatwierdził 22 projekty (16 mikroprojektów „uproszczonych” i 6 mikroprojektów „klasycznych”).**

Listę zatwierdzonych mikroprojektów umieszczono na stronach internetowych [www.euro-glacensis.cz](http://www.euro-glacensis.cz) i [www.euroregion-glacensis.ng.pl](http://www.euroregion-glacensis.ng.pl).

## Kolejne nabory do fmp w okresie 2014-2020

### 13. nabór – OP 4, projekty „uproszczone”

Na dzień 30.06.2022 r. zakończono naborów wniosków projektowych do osi priorytetowej 4. Nabór ten był przeznaczony dla projektów obejmujących działania wpisujące się w OP 4, skierowanych do wąskiej grupy docelowej, gdy znana jest przewidywana liczba uczestników (typy działań – działania sportowe i działania stowarzyszeń; obozy i pobyty wymienne; konferencje i warsztaty; wycieczki objazdowe/turystyczne, wyjazdy, zwiedzanie; wydarzenia dydaktyczne i edukacyjne). Mikroprojekty w tym naborze były składane i będą rozliczane



w formie tzw. uproszczonych metod rozliczania wydatków. 14. posiedzenie Euroregionalnego Komitetu Sterującego powinno się odbyć w październiku 2022 r.

#### **14. Nabór – OP 4, projekty „klasyczne”**

Do 31.07.2022 r. można składać wnioski projektowe do osi priorytetowej 4 na działania skierowane do szerokiej grupy docelowej i publiczności (impresy kulturalne, jarmarki, festiwale itp.). Mikroprojekty w tym naborze **muszą być składane i rozliczane w formie klasycznych metod rozliczania wydatków**. Mikroprojekty będą omawiane i zatwierdzane na 15. posiedzeniu Euroregionalnego Komitetu Sterującego, które odbędzie się w listopadzie 2022 roku.

Realizacja mikroprojektów złożonych w tym naborze musi zakończyć się najpóźniej 31.05.2023 r. Jeżeli na 15. posiedzeniu EKS w listopadzie 2022 r. mikroprojekt zostanie zatwierdzony jako tzw. rezerwowo, a w ramach Funduszu zostaną wygenerowane wystarczające środki na jego sfinansowanie, beneficjent będzie miał w razie potrzeby możliwość zakończyć realizację projektu do 31.07.2023

r., jednak pod warunkiem, że beneficjent złoży Zarządzającemu FM rozliczenie w ciągu 14 dni kalendarzowych. Będzie to możliwe tylko w przypadku zatwierdzonych projektów rezerwowych. Wszystkich projektów rezerwowych, które skorzystają z tej możliwości i których realizacja zakończy się w okresie od 1.06.2023 do 31.07.2023 r., dotyczy obowiązek złożenia Zarządzającemu FM rozliczenia najpóźniej w ciągu 14 dni kalendarzowych.

Zakładamy, że środki finansowe alokowane w Funduszu Mikroprojektów w Euroregionie Glacensis na okres programowania 2014-2020 będą w całości wykorzystane w ramach tego ostatniego naboru i kolejny nabór nie zostanie już ogłoszony. **Fundusz Mikroprojektów 2014-2020 zostanie ostatecznie zakończony z dniem 31.10.2023 r. Następnie od 1.11.2023 r. będzie ogłoszony nowy Fundusz Małych Projektów na okres programowania 2021-2027.**

*Jana Čejpová*  
kierownik Funduszu Mikroprojektów





# GDZIE WYKORZYSTANO ŚRODKI Z PROGRAMU TRANSGRANICZNEGO W PROJEKTACH INWESTYCYJNYCH?



**Tytuł projektu:** „Czesko-polska droga współpracy”


**Mikroprojekt:** CZ.11.4.120/0.0/0.0/16\_008/0002569

**Wnioskodawca:** Město Svitavy

**Partner projektu:** Gmina Strzelin

W 2015 roku miasto Svitavy nawiązało partnerstwo z polskim miastem Strzelin. Od tego czasu podejmują współpracę w dziedzinie kultury, sportu i edukacji. W ramach projektu „Czesko-polska droga współpracy” rozwijano dalsze wspólne działania. Realizacja projektu polegała w stworzeniu Szlaku Historycznego miast partnerskich, obejmowała

spotkania przedstawicieli obu miast, organizację wspólnych polsko-czeskich warsztatów plastycznych oraz wykonanie wspólnej publikacji. Celem było zaprezentowanie uczestnikom i turystom historii obu miast partnerskich, ponieważ można w niej znaleźć podobne momenty, łączące oba miasta.





**Tytuł projektu:** „Rewaloryzacja portali barokowych oraz ich ekspozycja w Muzeum Miejskim Dzierżoniowa”

**Mikroprojekt:** CZ.11.2.45/0.0/0.0/16\_008/0002725

**Wnioskodawca:** Muzeum Miejskie Dzierżoniowa

**Partner projektu:** město Lanškroun

Celem projektu jest poprawa stanu elementu dziedzictwa kulturowego, jakim są portale barokowe, składowane w Muzeum Miejskim Dzierżoniowa. W ramach projektu zostaną poddane pełnej konserwacji oraz zostanie zmieniony sposób ich ekspozycji. Informacje

o portalach zostaną umieszczone na stronach internetowych Partnerów projektu, na widokówkach, które będą rozpowszechnione wśród mieszkańców Dzierżoniowa i Lanškroun oraz osób odwiedzających te regiony.



